



-0000845-

*Comisión de Legislación y
Puntos Constitucionales
Congreso de la República
Guatemala, C. A.*


02 de diciembre del 2008

Licenciada
Ana Isabel Antillón
Dirección Legislativa
Congreso de la República
Su Despacho

Señora Directora:

De manera atenta me dirijo a usted y de conformidad con lo regulado en los artículos 39, 40 y 41 de la Ley Orgánica del Organismo Legislativo, adjunto el **DICTAMEN FAVORABLE**, emitido en la Comisión de Legislación y Puntos Constitucionales, a los diecisiete días del mes de noviembre del año en curso, a la **Iniciativa No. 3961** que dispone **CREAR EL MUNICIPIO DENOMINADO SAN VICENTE BUENABAJ, EN JURISDICCION DEL DEPARTAMENTO DE TOTONICAPAN, CUYO TERRITORIO DEBERA SEGREGARSE DEL TERRITORIO QUE COMPRENDE EL MUNICIPIO DE MOMOSTENANGO DEL MISMO DEPARTAMENTO.**

Sin otro particular, aprovecho la oportunidad para reiterar a la Señora Directora las muestras de mi alta estima.


Oliverio García Rodas
Presidente



COMISION DE LEGISLACION
Y PUNTOS CONSTITUCIONALES
Congreso de la República de Guatemala, C. A.

cc. arch.





-0000846-

*Comisión de Legislación y
Puntos Constitucionales
Congreso de la República
Guatemala, C. A.*

DICTAMEN No. 25-2008

INICIATIVA No. 3961

INICIATIVA QUE DISPONE CREAR EL MUNICIPIO DENOMINADO SAN VICENTE BUENABAJ, EN JURISDICCIÓN DEL DEPARTAMENTO DE TOTONICAPÁN, CUYO TERRITORIO DEBERÁ SEGREGARSE DEL TERRITORIO QUE COMPRENDE EL MUNICIPIO DE MOMOSTENANGO DEL MISMO DEPARTAMENTO.

HONORABLE PLENO

ANTECEDENTES

Con fecha once de noviembre de dos mil ocho, el Honorable Pleno del Congreso de la República remitió a la Comisión de Legislación y Puntos Constitucionales, para su estudio y dictamen, la iniciativa número 3961 propuesta por el Organismo ejecutivo, que dispone crear el Municipio denominado San Vicente Buenabaj, en jurisdicción del Departamento de Totonicapán, cuyo territorio deberá segregarse del territorio que comprende el municipio de Momostenango del mismo Departamento.

La propuesta de creación de dicho Municipio y su segregación del Municipio de Momostenango, surge en 1986 cuando vecinos del lugar, en ejercicio de sus derechos, iniciaron solicitud para que dicha aldea sea elevada a municipio, adjuntando Acta de decisión de la comunidad y datos de la Aldea. La sustanciación del expediente se inició bajo disposiciones del Decreto No. 58-88 del Congreso de la República, Código Municipal vigente en ese tiempo.

El Código Municipal vigente actualmente, fue emitido con número de Decreto 12-2002 del Congreso de la República, por lo que la sustanciación del expediente se adecuó a las disposiciones del actual Código Municipal ya que dicho procedimiento es un acto eminentemente procesal, por lo tanto tiene efecto inmediato según el segundo párrafo del artículo 7 de la Ley del Organismo Judicial, sobre que las leyes procesales tienen efecto inmediato, salvo lo que la propia ley determine.



-0000847-

INI. No.3961

Comisión de Legislación y Puntos Constitucionales

*Congreso de la República
Guatemala, C. A.*

En Julio de 2004 el Instituto de Fomento Municipal emite opinión en donde se estima que podría elevarse a categoría de municipio la Aldea San Vicente Buenabaj, siempre que cumpla las condiciones que indiquen las demás instituciones vinculadas a la petición.

Gobernación Departamental de Totonicapán, en 2007 opinó que no se tiene inconveniente alguno en que la Aldea San Vicente Buenabaj sea elevada a la categoría de municipio, lo cual consta en Providencia No. 124-2007/Srio.

El Instituto Geográfico Nacional –IGN- emite Dictamen de delimitación territorial de la pretensión de la Aldea antes mencionada, con el objeto de establecer y describir los límites del territorio pretendido, bajo Oficio No. DAC-EVF-096/2007.

Así mismo el Instituto Nacional de Estadística –INE- en Oficio Ger. No. 697-07, adjunta la distribución de la población según los datos provenientes del XI Censo Nacional de Población y VI de habitación 2002, señalando que para esa fecha existían 10,389 habitantes.

El Ministerio de Gobernación verificó lo actuado por la Gobernación Departamental de Totonicapán, con el propósito de completar los estudios, informaciones, diligencias y demás medidas necesarias contempladas en el Código Municipal, Decreto No. 12-2002, Capítulo III, denominado “Procedimientos para la Creación y Modificación de Municipios”; por lo que en Dictamen No. 872-2008, de fecha 7 de agosto de 2008, se establece que se cumplió con las disposiciones legales, por lo que se recomienda elevar el expediente a conocimiento del Presidente de la República, quien consideró presentar la iniciativa de Ley a consideración del Congreso de la República para su conocimiento y resolución.

CONTENIDO DE LA INICIATIVA

Tomando en consideración que la sustanciación y trámite de la solicitud de elevación de categoría a municipio, se ha cumplido de acuerdo con lo que establece la Constitución Política de la República y el Código Municipal, Decreto 12-2002 del Congreso de la República, la iniciativa de ley número de registro 3961 contempla un artículo que crea al Municipio San Vicente Buenabaj; otros artículos que establecen la cabecera municipal y su sede o ubicación, el área que conformará el nuevo Municipio, el territorio que comprende dicho Municipio con

[Firmas manuscritas]



-0000848-

INI. No.3961

Comisión de Legislación y Puntos Constitucionales

*Congreso de la República
Guatemala, C. A.*

base en el informe rendido por el Instituto Geográfico Nacional –IGN- contenido en el Oficio Número DAN-EVF-096/2007, de fecha 16 de agosto de 2007 en el que constan las medidas y colindancias.

En otro artículo de la iniciativa 3961, se establece la obligación del Ministerio de Gobernación y del Ministerio de Agricultura, Ganadería y Alimentación a través del Instituto Geográfico Nacional de efectuar el deslinde y amojonamiento de los límites territoriales del Municipio de San Vicente Buenabaj del Municipio de Momostenango, del Departamento de Totonicapán; se regula que efectuado el deslinde y amojonamiento de los límites territoriales del Municipio de San Vicente Buenabaj del Departamento de Totonicapán, el Ministerio de Gobernación nombrará a las autoridades municipales hasta que los habitantes del Municipio elijan a sus autoridades de conformidad con la convocatoria a elecciones generales efectuada por el Tribunal Supremo Electoral.

Por otro lado se prevé la obligación del Organismo Ejecutivo de comunicar o hacer de conocimiento el Decreto al Tribunal Supremo Electoral, al Ministerio de Finanzas Públicas, Registro de Ciudadanos, Gobernación del Departamento de Totonicapán, Instituto Geográfico Nacional, Instituto Nacional de Estadística, Instituto de Fomento Municipal, Municipalidad de Momostenango del Departamento de Totonicapán, Ministerio Público, Corte Suprema de Justicia y a la Procuraduría General de la Nación.

Otro norma establece que el Organismo Ejecutivo por conducto del Ministerio de Gobernación deberá dictar todas aquellas disposiciones que se requieran para el cumplimiento del Decreto, así como prever asignaciones constitucionales, presupuesto correspondiente para asignar los recursos financieros necesarios a los Ministerios de Gobernación y Ministerio de Agricultura, Ganadería y Alimentación, para realizar deslinde y amojonamiento de los límites territoriales del Municipio San Vicente Buenabaj y que los Ministerios de Estado, la Secretaría de Planificación y Programación de la Presidencia de la República, entidades autónomas y descentralizadas, deberán colaborar con su infraestructura para garantizar el desarrollo social, cultural y económico del Municipio San Vicente Buenabaj; y finalmente un artículo sobre la entrada en vigencia y Publicación del Decreto.



-0000849-

INI. No.3961

*Comisión de Legislación y
Puntos Constitucionales*

*Congreso de la República
Guatemala, C. A.*

**CONSIDERACIONES DE ORDEN
CONSTITUCIONAL Y LEGAL**

La Constitución Política de la República establece en su artículo 28 el "Derecho de petición. Los habitantes de la República de Guatemala tienen derecho a dirigir, individual o colectivamente, peticiones a la autoridad, la que está obligada a tramitarlas y deberá resolverlas conforme la ley..."

El artículo 171 literal "a" del mismo cuerpo legal determina "Otras atribuciones del Congreso. Corresponde también al Congreso: a) Decretar, reformar y derogar las leyes..."

Podemos observar cuales son las funciones del Presidente de la República, que la Constitución Política establece en el artículo 183: "Son funciones del Presidente de la República: ... e) Sancionar, promulgar, ejecutar y hacer que se ejecuten las leyes, dictar los decretos para los que se estuviere facultado por la Constitución, así como los acuerdos, reglamentos y órdenes para el estricto cumplimiento de las leyes, sin alterar su espíritu... g) Presentar iniciativas de ley al Congreso de la República..."

En el tercer párrafo del artículo constitucional 224 regula "...cuando así convenga a los intereses de la Nación, el Congreso podrá modificar la división administrativa del país, estableciendo un régimen de regiones, departamentos y municipios o cualquier otro sistema, sin menoscabo de la autonomía municipal".

Así mismo la Carta Magna en su artículo 253 establece la "Autonomía Municipal. Los municipios de la República de Guatemala, son instituciones autónomas. Entre otras funciones les corresponde: a) Elegir a sus propias autoridades; b) Obtener y disponer de sus recursos; y c) Atender los servicios públicos locales, el ordenamiento territorial de su jurisdicción y el cumplimiento de sus fines propios.

Para los efectos correspondientes emitirán las ordenanzas y reglamentos respectivos".

Dentro del expediente que motiva la presente iniciativa de ley, la Comisión de Legislación y Puntos Constitucionales verificó que estén contemplados los requisitos y procedimientos para la creación de un municipio, que establecen los artículos 26, 27, 28, 29, 30, 31 y 32 del Decreto 12-2002, que son los siguientes:



-0000850-

INI. No.3961

Comisión de Legislación y Puntos Constitucionales

*Congreso de la República
Guatemala, C.A.*

- I) "...Para la iniciación del expediente de creación o modificación de municipios se requiere la solicitud, debidamente firmada o signada con la impresión digital, de por lo menos del diez (10%) por ciento de los vecinos en ejercicio de sus derechos, residentes en los lugares donde se pretende su creación o modificación. Dicha solicitud se formalizará ante la Gobernación del departamento jurisdiccional o la de aquél en el que esté la mayor parte del territorio a segregar, anexar o fusionar, según sea el caso, exponiendo en ella los hechos y circunstancias que la motivan..."
- II) "...La circunscripción de un distrito municipal solo podrá ser modificada por las causas y en la forma que determina la Constitución Política de la República y éste Código..."
- III) "La creación de un Municipio requiere que tenga diez (10,000) mil habitantes o más,
- IV) Que pueda asignársele una circunscripción territorial para la satisfacción de las necesidades de sus vecinos y posibilidades de desarrollo social, económico y cultural, y que dentro de la cual cuente con los recursos naturales y financieros que le permitan y garanticen la prestación y mantenimiento de los servicios públicos locales. Para lo expuesto el Instituto Geográfico Nacional deberá emitir dictamen, en el que se definirán los límites del territorio del nuevo municipio;
- V) Que la circunscripción municipal asignada al nuevo municipio no perjudique los recursos naturales y financieros esenciales para la existencia del municipio del cual se está separando;
- VI) Que exista infraestructura física y social básica que garantice condiciones aceptables para el desarrollo del nuevo municipio;
- VII) Que se garanticen fuentes de ingreso de naturaleza constante;
- VIII) Que se haya emitido dictamen favorable por parte de la Secretaría de Planificación y Programación de la Presidencia, considerando los insumos técnicos y de información de las instituciones y dependencias pertinentes";
- IX) "...Recibida la solicitud...el gobernador departamental realizará lo siguiente:
 - a) Conceder audiencia a los representantes de los vecinos y autoridades locales de las comunidades o lugares del correspondiente municipio que quieren formar uno nuevo..
 - b) Conceder audiencia a los concejos municipales de la municipalidad o municipalidades afectadas, o eventualmente interesadas en la



*Comisión de Legislación y
Puntos Constitucionales
Congreso de la República
Guatemala, C. A.*

- gestión, y a la gobernación o gobernaciones de los departamentos que pudieran resultar perjudicados.
- c) Ordenar la investigación y comprobación de todos los hechos y circunstancias expuestos en la solicitud y de otros que se soliciten en este Código, para lo cual las entidades autónomas y descentralizadas y demás dependencias públicas deben dar la información y prestar la colaboración que les sea requerida, así como recabar cualquier otra información o documentación y practicar cualquier diligencia probatoria que se crea necesaria para la mejor comprensión del caso.
- X) Evacuadas las audiencias y agotadas las investigaciones, el gobernador departamental, expresando su opinión, elevará lo actuado a conocimiento del Ministerio de Gobernación, dentro de un plazo que no exceda de noventa (90) días".
- XI) "...El Ministerio de Gobernación dispondrá de un plazo de seis (6) meses, a partir de la recepción del expediente, para verificar todo lo actuado ante la gobernación departamental y para completar los estudios, informaciones, diligencias y demás medidas que sean necesarias para determinar el cumplimiento exacto de los requisitos para decidir sobre la creación o modificación de un municipio, emitiendo, además el dictamen correspondiente, y lo elevará a conocimiento del Presidente de la República, para que, si así lo considera, en un plazo de treinta (30) días, presente a consideración del Congreso de la República la iniciativa de ley correspondiente, para su conocimiento y resolución".
- XII) "...Si el Congreso de la República lo considerase necesario podrá someter a consulta de las poblaciones del o de los municipios o departamentos afectados, cualquier asunto dirigido a dividir o modificar su circunscripción, antes de emitir la ley que lo decida".
- XIII) "...La cabecera municipal estará en el poblado que se designe en el decreto de su creación que emita el Congreso de la República..."

La Secretaría de Planificación y Programación de la Presidencia -SEGEPLAN-, emitió dictamen técnico favorable número DPRD-CM-01-2008, considerando los análisis y opinión del Instituto de Fomento Municipal -INFOM-, del Instituto Nacional de Estadística -INE- y del Instituto Geográfico Nacional -IGN-; de conformidad con el artículo 28 literal f del Código Municipal Decreto 12-2002, del Congreso de la República, para que la Aldea San Vicente Buenabaj, Municipio de Momostenango, Departamento de Totonicapán, sea elevado a categoría de Municipio, que estará



-0000852-

INI. No.3961

*Comisión de Legislación y
Puntos Constitucionales*

*Congreso de la República
Guatemala, C. A.*

formado por las comunidades que se encuentran dentro del polígono que delimita su territorio, dicho dictamen contiene estudios sobre la división política, ubicación, distancia de la cabecera municipal y de la cabecera departamental, los límites, descripción topográfica, vías de comunicación, altura y clima, régimen de la lluvia, Costumbres, estructura social, actividades civiles, personas claves, instituciones existentes. Además dicho dictamen técnico contiene cuadros estadísticos comparativos sobre población urbana y rural, población hombres y mujeres, infraestructura de salud, morbilidad prioritaria (primeras consultas), diez primeras causas de morbilidad infantil, atención al ambiente en San Vicente Buenabaj, escolaridad, total de locales de habitación particulares (viviendas), material de predominante de paredes exteriores, material de predominante de techo, material de predominante de piso, abastecimiento de agua, población económicamente activa (PEA), infraestructura de carreteras(kilómetros de vías y tipo), vulnerabilidad ambiental por cantidad de eventos, vulnerabilidad ambiental: áreas de recurrencia de incendios forestales, vulnerabilidad ambiental: áreas de riesgo de heladas(Km²), áreas de zonas por vocación de uso del territorio (Km²), áreas de producción agrícola (Km²), área de subcuencas hidrográficas (Km²) y de sitios arqueológicos o históricos patrimoniales. Así mismo se anexan fotografías, mapas, altura sobre el nivel del mar, latitud norte y longitud oeste de los diferentes caseríos, aldeas y de San Vicente Buenabaj.

En vista de que se cumple con todos los requisitos y con el adecuado procedimiento los miembros de ésta Comisión emitimos Dictamen Favorable.

DICTAMEN

En base a las consideraciones Legales y Políticas vertidas anteriormente, y luego del análisis de la documentación correspondiente esta Comisión emite **DICTAMEN FAVORABLE** a la iniciativa 3961 que dispone crear el Municipio denominado San Vicente Buenabaj, en jurisdicción del Departamento de Totonicapán, cuyo territorio deberá segregarse del territorio que comprende el municipio de Momostenango del mismo Departamento; por ser Constitucional, oportuna y conveniente.


Dado en la sala de la Comisión de Legislación y Puntos Constitucionales en la ciudad de Guatemala el día 17 de noviembre de dos mil ocho.



-0000853-


INI. No.3961

*Comisión de Legislación y
Puntos Constitucionales
Congreso de la República
Guatemala, C. A.*



Oliverio García Rodas
Presidente



Roberto Ricardo Villate Villatoro
Vicepresidente



José Alberto Gándara Torrebiarte
Secretario


Rosa María Angel Madrid de Frade



Héctor Alfredo Nuila Ericastilla


Francisco José Contreras Contreras


Rodolfo Amílbal García Hernández


Cesar Augusto Del Aguila López

José Roberto Alejos Cámara


Carlos Valentín Gramajo Maldonado

Maura Estrada Mansilla

Jorge Mario Barrios Falla



-0000854-

INI. No.3961

*Comisión de Legislación y
Puntos Constitucionales*

*Congreso de la República
Guatemala, C. A.*

A stylized, handwritten signature in black ink, consisting of several loops and a long horizontal stroke extending to the right.

Gladis Anabella De León Ruiz

A stylized, handwritten signature in black ink, featuring a large loop on the left and a long horizontal stroke extending to the right.

Carlos Enrique Bautista Godínez

Ronnie Danilo Escobar



DECRETO No. ____ - 2008

EL CONGRESO DE LA REPÚBLICA DE GUATEMALA

CONSIDERANDO:

Que de conformidad con los principios emanados en la Constitución Política de la República de Guatemala, el territorio de la República, se divide para su administración en departamentos y éstos en municipios, los que están concebidos como instituciones autónomas y, entre otras funciones, les corresponde elegir a sus propias autoridades, obtener y disponer de sus recursos y atender los servicios públicos locales, el ordenamiento territorial de su jurisdicción y el cumplimiento de sus fines propios;

CONSIDERANDO:

Que el Código Municipal establece que el Municipio es la unidad básica de la organización territorial del Estado y espacio inmediato de participación ciudadana en los asuntos públicos; se caracteriza primordialmente por sus relaciones permanentes de vecindad, multiétnicidad, pluriculturalidad y multilingüismo, organizado para realizar el bien común de todos los habitantes de su distrito, que comprende la circunscripción territorial en la que ejerce autoridad un Concejo Municipal;

CONSIDERANDO:

Que para la creación de un municipio se requiere solicitud, debidamente firmada o signada con la impresión digital, de por lo menos del diez por ciento de los vecinos en el ejercicio de sus derechos, residentes en los lugares donde se pretende su creación, debiendo formalizarse la solicitud ante la Gobernación del departamento jurisdiccional, expresando los hechos y circunstancias que la motivan y cumplimiento con los requisitos establecidos en el Artículo 28 del Código Municipal;

CONSIDERANDO:

Que dentro de la sustanciación del expediente, la Gobernación Departamental de Totonicapán, después de evacuadas las audiencias y agotadas las investigaciones realizadas, emitió opinión favorable sobre la conveniencia que la Aldea San Vicente Buenabaj del Municipio de Momostenango del Departamento de Totonicapán, sea elevada a categoría de municipio; que el Ministerio de Gobernación, al verificar lo actuado ante la Gobernación Departamental y completar los estudios, informaciones, diligencias y demás medidas para determinar el cumplimiento de los requisitos para decidir sobre la creación del municipio, así como contándose con el dictamen técnico favorable por parte de



la Secretaría de Planificación y Programación de la Presidencia de la República, emitió dictamen correspondiente, en el que opina favorablemente a que se cree el nuevo municipio, por lo que debe emitirse la disposición legal que en derecho corresponde;

POR TANTO:

En ejercicio de las Atribuciones que establece el Artículo 171 literal a) y Artículo 224 de la Constitución Política de la República de Guatemala y los Artículos 26, 28, 29 y 30 del Código Municipal;

DECRETA:

Artículo 1. Se crea el municipio denominado San Vicente Buenabaj en jurisdicción del Departamento de Totonicapán, cuyo territorio deberá segregarse del territorio que comprende el Municipio de Momostenango del mismo departamento.

Artículo 2. La cabecera municipal del nuevo municipio se denominará San Vicente Buenabaj y estará ubicada en el lugar que actualmente ocupa el asiento territorial de la Aldea San Vicente Buenabaj del Municipio de Momostenango del Departamento de Totonicapán.

Artículo 3. El área aproximada que conformará el nuevo Municipio San Vicente Buenabaj fue calculada por el software arc view dando un resultado de 32,392 988.23 metros cuadrados, equivalente a: 3239 hectáreas 29 áreas 88.23 centiáreas igual a 71 caballerías 50 manzanas 6276.0234 varas cuadradas.

Artículo 4. Con base en el informe rendido por el Instituto Geográfico Nacional, contenido en el Oficio Número DAC-EVF-096/2007, de fecha dieciséis de agosto del dos mil siete, el Municipio San Vicente Buenabaj, comprenderá el territorio definido en la forma siguiente:

COLINDANCIA AL ORIENTE: El polígono que demarca la pretensión de la Aldea San Vicente Buenabaj, Municipio de Momostenango, Departamento de Totonicapán, en su proceso de elevación a categoría a municipio, da inicio en el **punto No.00**, con coordenadas latitud norte **15°00'03.55"** y longitud oeste **91°32'24.56**, colindando a partir de este punto, hasta el **punto No. 08**, con la **Comunidad de Chivarreto**, Municipio de San Francisco el Alto, Departamento de Totonicapán. El límite a partir del punto anterior continúa rumbo norte, al **punto No. 01**, con coordenadas latitud norte, **15°01'06.8"** y longitud oeste **91°32'35.3"**. Del **punto No. 01**, el límite continúa por el rumbo noroeste al **punto No. 02**, con coordenadas latitud norte **15°01'19.1"** y longitud oeste **91°32'37.4"**. Del **punto No. 02**, el límite continúa rumbo noroeste al **punto No. 03**, con coordenadas latitud norte **15°01'36.7"** y longitud oeste **91°32'48.0"**. Del



punto No. 03, el límite continúa rumbo noroeste al **punto No. 04**, con coordenadas latitud norte **15° 01' 44.1"** y longitud oeste **91° 32' 55.2"**. Del **punto No. 04**, el límite continúa rumbo noroeste al **punto No. 05**, con coordenadas latitud norte, **15° 01' 56.6"** y longitud oeste **91° 32' 59.9"**. Del **punto No. 05**, el límite continúa rumbo noreste al **punto No. 06**, con coordenadas latitud norte **15° 02' 07.3"** y longitud oeste **91° 33' 05.1"**. Del **punto 06**, el límite continúa rumbo noreste al **punto No. 07**, con coordenadas latitud norte **15° 02' 27.0"** y longitud oeste **91° 33' 11.8"**. Del **punto anterior 07**, el límite continúa rumbo noreste al **punto No. 08**, con coordenadas latitud norte **15° 02' 51.0"** y longitud oeste **91° 33' 17.9"**. Del **punto anterior 08**, el límite continúa rumbo noroeste al **punto No. 09**, con coordenadas **15° 02' 53.3"** y longitud oeste **91° 33' 18.6"**, finalizando en este punto, la colindancia de la Aldea San Vicente Buenabaj, con propiedad de la Comunidad de Chivarreto, Municipio de San Francisco el Alto, Departamento de Totonicapán. Del **punto No. 08**, al **punto No. 12**, la colindancia de la Aldea San Vicente Buenabaj es con la comunidad denominada de los López, Municipio de Momostenango, Departamento de Totonicapán. Del **punto anterior 09**, el límite continúa rumbo al noreste al **punto No. 10**, con coordenadas latitud norte **15° 03' 17.2"** y longitud oeste **91° 33' 07.0"**. Del **punto 10**, el límite continúa rumbo noreste al **punto No. 11**, con coordenadas latitud norte **15° 03' 36.8"** y longitud oeste **91° 33' 00.1"**. Del **punto No. 11**, el límite continúa rumbo noreste al **punto No. 12**, con coordenadas latitud norte **15° 03' 57.6"** y longitud oeste **91° 32' 52.6"**, finalizando en este punto la colindancia de la Aldea San Vicente Buenabaj, con la Comunidad de los López.

COLINDANCIA AL NORTE: Del **punto No. 12**, al **punto No. 16**, la colindancia será con la Comunidad de Tierra Blanca, Municipio de Momostenango, Departamento de Totonicapán. Del **punto anterior 12**, el límite continúa rumbo noroeste, al **punto No. 13**, con coordenadas latitud norte **15° 04' 08.7"** y longitud oeste **91° 33' 14.2"**. Del **punto No. 13**, el límite continúa rumbo noroeste al **punto No. 14**, con coordenadas latitud norte **15° 04' 13.7"** y longitud oeste **91° 33' 23.8"**. Del **punto No. 14**, el límite continúa rumbo noroeste al **punto No. 15**, con coordenadas latitud norte **15° 04' 20.7"** y longitud oeste **91° 33' 37.2"**. Del **punto No. 15**, el límite continúa rumbo noroeste al **punto No. 16**, con coordenadas latitud norte **15° 04' 22.1"** y longitud oeste **91° 33' 40.2"**, finalizado en este punto la colindancia de la Aldea San Vicente Buenabaj, con la Comunidad Tierra Blanca, ambas del Municipio de Momostenango.

COLINDANCIA AL PONIENTE: Del **punto No. 16** al **punto No. 18** la colindancia será con la Aldea Calel, Municipio de Carlos Sija, Departamento de Quetzaltenango. Del **punto anterior No. 16**, el límite continúa rumbo suroeste al **punto No. 17**, con coordenadas, latitud norte **15° 04' 05.2"** y longitud oeste **91° 34' 01.7"**. Continúa el límite del **punto No. 17**, con rumbo suroeste al **punto No. 18**, con coordenadas latitud norte **15° 03' 51.6"** y longitud oeste **91° 34' 16.8"**, finalizando en este punto la colindancia de la Aldea San Vicente Buenabaj, con la Aldea Calel. Del **punto No. 18** al **punto No. 20** la colindancia es con la Aldea de Huitancito, Municipio de Huitán, Departamento de Quetzaltenango. Del



punto No. 18 denominado Cruz Piedra Enterrada, el límite continúa rumbo suroeste, **al punto No. 19**, con coordenadas latitud norte **15°03'04.0"** y longitud oeste **91°35'34.4"**, localizado en el cerro denominado Agua Tibia, conocido como mojón Cruz de Madera, donde llega a colindar la Aldea Paxoj, Municipio de Huitán, Departamento de Quetzaltenango. **Del punto No. 19** descrito, el límite continúa en línea quebrada rumbo suroeste **al punto No. 20**, con coordenadas latitud norte **15°02'43.5"** y longitud oeste **91°36'01.2"**, denominado mojón Xemuc, donde llega a colindar la Aldea Huitancito, Municipio de Huitán, Departamento de Quetzaltenango. **Del punto No. 20 al punto No. 26** colinda con la Aldea San José Chicalquix, Municipio de San Carlos Sija, Departamento de Quetzaltenango. **Del punto No. 20**, continúa el límite por el rumbo sureste **al punto No. 21**, con coordenadas latitud norte **15°02'09.8"** y longitud oeste **91°36'17.7"**, conocido con el nombre de mojón Chihuitán. **Del punto No. 21**, el límite continúa en rumbo sureste **al punto No. 22** con coordenadas latitud norte **15°01'51.0"** y longitud oeste **91°36'13.5"**. **Del punto No. 22**, continúa el límite rumbo sureste en línea recta **al punto No. 23**, con coordenadas latitud norte **15°01'37.8"** y longitud oeste **91°36'07.2"**. **Del punto No. 23**, continúa el límite en línea recta por el camino que conduce hacia el Caserío Huitán, donde se encuentra el **punto No. 24**, con coordenadas latitud norte **15°01'23.5"** y longitud oeste **91°36'00.4"**, conocido con el nombre de mojón Cruz Chaj. **Del punto No. 24**, el límite continúa en línea recta por el rumbo sureste hasta llegar **al punto No. 25**, con coordenadas latitud norte **15°01'09.7"** y longitud oeste **91°35'52.7"**, punto donde converge la colindancia de la Aldea San José Chicalquix, Municipio de San Carlos Sija, Departamento de Quetzaltenango y el Caserío denominado Paloma, de la Aldea San Vicente Buenabaj, Municipio de Momostenango. **Del punto No. 25**, continúa el límite en rumbo sureste en línea recta hasta llegar al camino de terracería que viene del Caserío denominado Paloma de la Aldea San Vicente Buenabaj y que conduce a la Aldea San José Chicalquix del Municipio de San Carlos Sija, donde se localiza el **punto No. 26** con coordenadas latitud norte **15°00'52.8"** y longitud oeste **91°35'30.0"**, conocido como mojón Los López.

COLINDANCIAS SUR: Del punto No. 26 al punto No. 00, colinda con la Aldea Recuerdo a Barrios, Municipio de San Carlos Sija, Departamento de Quetzaltenango.

El presente trazo se realizó de manera unilateral con los miembros del Comité Pro Municipio y la Alcaldía Auxiliar de San Vicente Buenabaj, con el cuidado de seguir accidentes naturales tal como de quebradas, riachuelos, ríos. Infraestructura física: como calles, caminos, carreteras y linderos de propiedades, con el objeto de no dividirlos. Para el presente caso de delimitación, donde se señalan: caminos, carreteras y calles, es el eje central de las mismas el límite; en los ríos el cauce medio del mismo; para las quebradas será tal como está representado en el mapa oficial, editado por el Instituto Geográfico Nacional, en el momento que se plasma el límite.

Artículo 5. Los Ministerios de Gobernación y de Agricultura, Ganadería y Alimentación, a través del Instituto Geográfico Nacional, quedan obligados a efectuar, dentro del plazo de seis meses improrrogables, contado a partir de la vigencia del presente Decreto, el deslinde y amojonamiento de los límites territoriales del Municipio San Vicente Buenabaj del Departamento de Totonicapán, de conformidad con el territorio definido en el presente Decreto. Para el efecto, se deberán levantar las actas correspondientes.

Artículo 6. Efectuado el deslinde y amojonamiento de los límites territoriales del Municipio de San Vicente Buenabaj del Departamento de Totonicapán, el Ministerio de Gobernación, nombrará a las autoridades municipales que provisionalmente tendrán las funciones y atribuciones legales de la administración del territorio del nuevo municipio, de conformidad con la Constitución Política de la República de Guatemala, el Código Municipal y demás leyes aplicables.

Las autoridades nombradas ejercerán sus funciones durante el período que corresponda, hasta que los habitantes del municipio elijan a sus autoridades y éstas tomen formal y legalmente posesión, de conformidad con la convocatoria a elecciones generales respectiva, efectuada por el Tribunal Supremo Electoral.

Artículo 7. El Organismo Ejecutivo deberá comunicar el presente Decreto al Tribunal Supremo Electoral, Ministerio de Finanzas Públicas, Registro de Ciudadanos, Gobernación del Departamento de Totonicapán, Instituto Geográfico Nacional, Instituto de Fomento Municipal, Municipalidad de Momostenango del Departamento de Totonicapán, Ministerio Público, Corte Suprema de Justicia y a la Procuraduría General de la Nación.

Artículo 8. El Organismo Ejecutivo, por conducto del Ministerio de Gobernación, deberá dictar todas aquellas disposiciones que se requieran para el cumplimiento del presente Decreto.

El Ministerio de Finanzas Pública deberá prever las asignaciones constitucionales presupuestarias correspondientes para asignar los recursos financieros necesarios a los Ministerios de Gobernación y Agricultura, Ganadería y Alimentación, para realizar el deslinde y amojonamiento de los límites territoriales del Municipio de San Vicente Buenabaj.

Los Ministerios de Estado, la Secretaría de Planificación y Programación de la Presidencia de la República -SEGEPLAN-, entidades autónomas y descentralizadas, deberán colaborar con su infraestructura para garantizar su desarrollo social, cultural y económico.

Artículo 9. El presente Decreto fue declarado de urgencia nacional con el voto favorable de más de las dos terceras partes del número total de diputados que



integran el Congreso de la República, aprobado en un solo debate y entrará en vigencia el día siguiente de su publicación en el Diario de Centro América.

REMÍTASE AL ORGANISMO EJECUTIVO PARA SU SANCIÓN,
PROMULGACIÓN Y PUBLICACIÓN.

EMITIDO EN EL PALACIO DEL ORGANISMO LEGISLATIVO, EN LA CIUDAD
DE GUATEMALA, EL DE DE DOS MIL OCHO.