



-000494-

*Comisión de Gobernación*  
*Congreso de la República*  
*Guatemala, C.A.*

21 septiembre 2007


Licenciada  
Ana Isabel Antillón  
Directora  
Dirección Legislativa  
Congreso de la República  
Su Despacho

Respetable Licenciada:


Respetuosamente me dirijo a usted y al tenor de lo regulado en los Artículos 39, 40 y 41 del Decreto 63-94 del Congreso de la República, me permito adjuntarle el **DICTAMEN FAVORABLE** emitido en la Comisión de Gobernación, a los diez y siete días del mes de septiembre del año en curso, a la Iniciativa de Ley que dispone crear el Municipio denominado Raxruha, en jurisdicción del Departamento de alta Verapaz y cuyo territorio deberá segregarse del territorio que comprende el Municipio de Chisec, con No. de Registro en Dirección Legislativa (3639).

Sin otro particular y para los efectos Jurídicos pendientes se remite el Dictamen de mérito.

Atentamente,



Gudy Rivera Estrada





*Comisión de Gobernación*  
*Congreso de la República*  
*Guatemala, C.A.*

**CONGRESO DE LA REPUBLICA**  
**COMISIÓN DE GOBERNACIÓN**

**DICTAMEN FAVORABLE**  
**INICIATIVA DE LEY No. 3639**

**HONORABLE PLENO:**

**I. ANTECEDENTES**

La Comisión de Gobernación, recibió por mandato expreso del Honorable Pleno del Congreso de la República; el día 18 de abril del dos mil siete, la Iniciativa de Ley que dispone crear el Municipio denominado Raxruhá, en jurisdicción del departamento de Alta Verapaz y cuyo territorio deberá segregarse del territorio que comprende el municipio de Chisec, iniciativa de ley presentada por el Organismo Ejecutivo y registrada con número 3639.

La propuesta de creación del Municipio de Raxruhá y su segregación del territorio que comprende el Municipio de Chisec, en el departamento de Alta Verapaz surge en el año de 1990, cuando vecinos del Municipio de Chisec del Departamento de Alta Verapaz, residentes en el Parcelamiento o Aldea Raxruhá, iniciaron solicitud ante la Gobernación Departamental de Alta Verapaz, para que dicha población sea elevada a municipio. La sustanciación del expediente se inició bajo las disposiciones del Decreto número 58-88 del Congreso de la República, Código Municipal vigente en ese tiempo, por lo que se le dio trámite al procedimiento de creación del municipio, bajo las disposiciones del cuerpo legal citado.

En el año 2002, fue emitido el Decreto Número 12-2002 del Congreso de la República, Código Municipal, por lo que a partir de la vigencia del mismo, la sustanciación del expediente se hizo al amparo de las disposiciones del actual Código Municipal, atendiendo a lo que establece el segundo párrafo del Artículo 7 de la Ley del Organismo Judicial, sobre que las leyes procesales tienen efecto inmediato, salvo lo que la propia ley determine. El procedimiento para la creación de municipios son actos eminentes y



*Comisión de Gobernación*  
*Congreso de la República*  
*Guatemala, C.A.*

procesales, por lo que el trámite del expediente se enderezó de acuerdo a las disposiciones del Código Municipal actual.

Los miembros que integramos esta Comisión, procedimos al análisis, discusión y a realizar consultas respectivas con todos los actores involucrados en el proceso y en las disposiciones de orden legal, para poder dictaminar de manera objetiva.

**II. FUNDAMENTOS DE ORDEN LEGAL:**

Los miembros de la Comisión de Gobernación, procedimos a evaluar la creación del Municipio de Raxruhá de conformidad con el marco legal vigente.

- A. El artículo 253 de la Constitución Política de la República establece que *"los municipios de la República de Guatemala, son instituciones autónomas. Entre otras funciones les corresponde: a) Elegir a sus propias autoridades; b) Obtener y disponer de sus recursos; c) Atender los servicios públicos locales, el ordenamiento territorial de su jurisdicción y el cumplimiento de sus fines propios..."*
- B. En lo que respecta a la División Administrativa, el artículo 224 del citado cuerpo constitucional indica que *"el territorio de la República, se divide para su administración en departamentos y éstos en municipios. La Administración será descentralizada y se establecerán regiones de desarrollo con criterios económicos, sociales y culturales que podrán estar constituidos por uno o más departamentos para dar un impulso racionalizado al desarrollo integral del país. Sin embargo, cuando así convenga a los intereses de la Nación, el Congreso podrá modificar la división administrativa del país, estableciendo un régimen de regiones, departamentos y municipios, o cualquier otro sistema, sin menoscabo de la autonomía municipal."*
- C. Otro cuerpo legal es el Código Municipal , Decreto número 12-2002 del Congreso de la República y sus reformas, el cual determina los procedimientos para la creación o modificación de Municipios,



*Comisión de Gobernación*  
*Congreso de la República*  
*Guatemala, C.A.*

D. artículos 26, 28, 29 y 30, siendo relevantes su cumplimiento para validar legalmente cualquier planteamiento de creación de un nuevo Municipio:

1. **“Artículo 26. Solicitud de creación o modificación de municipios.** Para la iniciación del expediente de creación o modificación de municipios se requiere la solicitud, debidamente firmada o signada con la impresión digital, de por lo menos el diez (10%) por ciento de los vecinos en ejercicio de sus derechos, residentes en los lugares donde se pretende su creación o modificación...y que se llenen los demás requisitos a que se refiere el artículo 28 de este Código.”
2. **“Artículo 28. Creación de un municipio.** La creación de un municipio requiere: a) Que tenga diez mil (10,000) habitantes, o más;...f) Que se haya emitido dictamen técnico favorable por parte de la Secretaría de Planificación y Programación de la Presidencia, considerando los insumos técnicos y de información de las instituciones y dependencias pertinentes.”
3. **“Artículo 29. Trámite de la solicitud.** Recibida la solicitud y cumplidos los requisitos correspondientes, en un plazo que no exceda de treinta (30) días, el gobernador departamental realizará lo siguiente: a) Conceder audiencia a los representantes de los vecinos y autoridades locales de las comunidades o lugares del correspondiente municipio que quieren formar uno nuevo; b) Conceder audiencia a los concejos municipales de la municipalidad o municipalidades afectadas, o eventualmente interesadas en la gestión y a la gobernación o gobernaciones de los departamentos que pudieran resultar perjudicados; c) Ordenar la investigación y comprobación de todos los hechos y circunstancias expuestos en la solicitud y de otros que se soliciten en este Código, para lo cual las entidades autónomas y descentralizadas y demás dependencias públicas deben dar la información y prestar la colaboración que les sea requerida, así como recabar cualquier otra información o



*Comisión de Gobernación*  
*Congreso de la República*  
*Guatemala, C.A.*

documentación y practicar cualquier diligencia probatoria que se crea necesaria para la mejor comprensión del caso.

Evacuadas las audiencias y agotadas las investigaciones, el gobernador departamental, expresando su opinión, elevará lo actuado a conocimiento del Ministerio de Gobernación, dentro de un plazo que no exceda de noventa (90) días."

4. **"Artículo 30. Procedimiento ante el Ministerio de Gobernación.** El Ministerio de Gobernación dispondrá de un plazo de seis (6) meses, a partir de la recepción del expediente, para verificar todo lo actuado ante la gobernación departamental y para completar los estudios, informaciones, diligencias y demás medidas que sean necesarias para determinar el cumplimiento exacto de los requisitos para decidir sobre la creación o modificación de un municipio, emitiendo además el dictamen correspondiente, y lo elevará al conocimiento del Presidente de la República, para que, si así lo considera, en un plazo de treinta (30) días, presente a consideración del Congreso de la República la iniciativa de ley correspondiente, para su conocimiento y resolución."

**III. DE LOS TRÁMITES DE LEY:**

Honorable Pleno:

El Artículo 174 de la Constitución Política de la República de Guatemala establece que para la formación de las leyes tienen iniciativa, entre otros, el Organismo Ejecutivo. El Artículo 183 literal g) de nuestra Constitución señala como funciones del Presidente de la República, presentar iniciativas de ley al Congreso de la República.

El Artículo 27 literales j) y k) de la Ley del Organismo Ejecutivo establece que, además de las que le asigna la Constitución Política de la República y otras leyes, los Ministros tienen las siguientes atribuciones, refrendar las iniciativas de ley presentadas al Congreso de la República, dictados por el



*Comisión de Gobernación*  
*Congreso de la República*  
*Guatemala, C.A.*

Presidente de la República, relacionados con su despacho, así como preparar y presentar al Presidente de la República, los proyectos de ley, relacionados con el ramo bajo su responsabilidad.

El Artículo 30 del Código Municipal establece que el Ministerio de Gobernación dispondrá de un plazo de seis (6) meses, a partir de la recepción del expediente, para verificar todo lo actuado ante la gobernación departamental y para completar los estudios, informaciones, diligencias y demás medidas que sean necesarias para determinar el cumplimiento exacto de los requisitos para decidir sobre la creación o modificación de un municipio, emitiendo además el dictamen correspondiente, y lo elevará a conocimiento del Presidente de la República, para que, si así lo considera, en un plazo de treinta (30) días, presente a consideración del Congreso de la República la iniciativa de ley correspondiente, para su conocimiento y resolución.

En el presente caso, la solicitud de los Vecinos del Comité Pro-Municipio Raxruhá, del Municipio de Chisec del Departamento de Alta Verapaz, se inicio bajo el imperio de las disposiciones del Decreto Número 58-88 del Congreso de la República, Código Municipal vigente al momento de presentar su solicitud, por lo que dentro de lo actuado en el expediente obran dictámenes de instituciones públicas que el Código Municipal derogado exigía.

En el interin del procedimiento de creación del municipio, entró a regir el Decreto Número 12-2002 del Congreso de la República, Código Municipal vigente, por lo que determinadas actuaciones se tuvieron que encuadrar bajo el marco jurídico del último Decreto citado, toda vez que conforme a lo que establece el segundo párrafo del Artículo 7 de la Ley del Organismo Judicial, las leyes procesales tienen efecto inmediato, salvo lo que la propia ley determine, y el caso del procedimiento para la creación de municipios, es eminentemente procesal, por lo que se sostuvo el criterio legal que al momento que entró a regir el Código municipal vigente, tenía aplicación inmediata.

En ese sentido, en su oportunidad la Gobernación Departamental de Alta Verapaz, cumplió con lo que le ordenaba el Código Municipal vigente en su



*Comisión de Gobernación*  
*Congreso de la República*  
*Guatemala, C.A.*

momento, evacuando las audiencias a los representantes de los vecinos y de las autoridades locales, así como de los concejos municipales afectados y agotando las investigaciones que estimó pertinentes, emitió su opinión señalando que no existe ningún inconveniente en que la Aldea Raxruhá de la jurisdicción municipal de Chisec sea elevada a categoría de municipio.

Por su parte, con fecha 25 de julio del 2005, el Instituto Geográfico Nacional, emitió dictamen, en el que se definen los límites del territorio del nuevo municipio de Raxruhá, expresando las colindancias con el Municipio de Fray Bartolomé de las Casas y con el Municipio de Chisec, siendo que el nuevo Municipio de Raxruhá contará con un área, calculada por un método indirecto de: 53,332 Ha. 09 A. 99.8451 Ca. = 1,181 Caballerías 55 Manzanas 3435.9451 Varas cuadradas.

Por su parte, la Secretaría de Planificación y Programación de la Presidencia -SEGEPLAN-, después de haber considerado los insumos técnicos y de información de las instituciones y dependencias pertinentes, emitió dictamen técnico favorable, en el sentido que la creación del Municipio de Raxruhá es viable, con las recomendaciones técnicas señaladas.

**IV. SOBRE LA INICIATIVA LEY:**

Considerando que la sustanciación y trámite de la solicitud de elevación de categoría a municipio se ha cumplido en lo que establece la Constitución Política de la República y el Código Municipal, la iniciativa de ley con registro 3639 contempla un artículo que crea el Municipio de Raxruhá, otro que establece la cabecera municipal en donde tendrá su sede y el área que conformará el nuevo municipio.

También la iniciativa de ley establece el territorio que comprenderá el Municipio de Raxruhá, con las medidas y colindancias con el Municipio de Fray Bartolomé de las Casas y el Municipio de Chisec. Asimismo, se deja previsto en un artículo la obligación de los Ministerios de Gobernación y de Agricultura, Ganadería y Alimentación, a través del Instituto Geográfico Nacional, sobre el deslinde y amojonamiento de los límites territoriales del



*Comisión de Gobernación*  
*Congreso de la República*  
*Guatemala, C.A.*

municipio de Raxruhá del Departamento de Alta Verapaz, de conformidad con el territorio definido en el Decreto.

La iniciativa de ley también establece el nombramiento provisional, de las autoridades municipales que tendrán las funciones y atribuciones legales de administración del territorio del Municipio de Raxruhá, durante el período que corresponda, hasta que los habitantes del municipio elijan a sus autoridades.

**DICTAMEN:**

Con base en todo lo anteriormente expuesto la Comisión de Gobernación del Congreso de la República, **AL EMITIR DICTAMEN LO HACE EN SENTIDO FAVORABLE**, sugiriendo al honorable Pleno del Congreso de la República conocer la presente iniciativa y someterla a discusión y su aprobación respectiva.

Gudy Rivera Estrada  
Presidente

Ángel Mario Salazar Mirón  
Vicepresidente

Francisco Enrique Romero  
Secretario

Juan Daniel Cifuentes


Antonio Almengor

José Alfredo Cojti






Comisión de Gobernación  
Congreso de la República  
Guatemala, C.A.




Efraín Asij Chile



Gladys Anabella De León Ruiz




Cesar Augusto Fajardo



Ingrid Roxana Baldetti Elías



Carlos Waldemar Barillas



Carlos Humberto Hernández Rubio



Carlos Leal Martínez



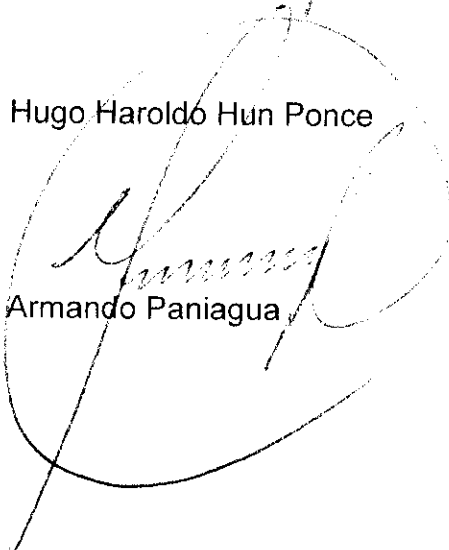
Carlos Alberto Solórzano



Hugo Haroldo Hun Ponce



Pablo Manuel Duarte Sáenz  
Tejada



Armando Paniagua




Francisco Barquín Aldecoa



<sup>9</sup>  
**-000503-**

*Comisión de Gobernación*  
*Congreso de la República*  
*Guatemala, C.A.*

Juan Santa Cruz Cu



Víctor Manuel Escobar

Ricardo Antonio Saravia



000005

**-000504-****MINISTERIO DE GOBERNACIÓN**

GUATEMALA, C.A.

**CONGRESO DE LA REPÚBLICA DE GUATEMALA****DECRETO NÚMERO -2007****EL CONGRESO DE LA REPÚBLICA DE GUATEMALA****CONSIDERANDO:**

Que de conformidad con los principios emanados en la Constitución Política de la República de Guatemala, el territorio de la República, se divide para su administración en departamentos y éstos en municipios, los que están concebidos como instituciones autónomas y, entre otras funciones, les corresponde elegir a sus propias autoridades, obtener y disponer de sus recursos y atender los servicios públicos locales, el ordenamiento territorial de su jurisdicción y el cumplimiento de sus fines propios;

**CONSIDERANDO:**

Que el Código Municipal establece que el municipio es la unidad básica de la organización territorial del Estado y espacio inmediato de participación ciudadana en los asuntos públicos; se caracteriza primordialmente por sus relaciones permanentes de vecindad, multiétnicidad, pluriculturalidad y multilingüismo, organizado para realizar el bien común de todos los habitantes de su distrito, que comprende la circunscripción territorial en la que ejerce autoridad un Concejo Municipal;

**CONSIDERANDO:**

Que para la creación de un municipio se requiere solicitud, debidamente firmada o signada con la impresión digital, de por lo menos de diez por ciento de los vecinos en el ejercicio de sus derechos, residentes en los lugares donde se pretende su creación, debiendo formalizarse la solicitud ante la Gobernación del departamento jurisdiccional, expresando los hechos y circunstancias que la motivan y cumpliendo con los requisitos establecidos en el Artículo 28 del Código Municipal;

**CONSIDERANDO:**

Que dentro de la sustanciación del expediente, la Gobernación Departamental de Alta Verapaz, después de evacuadas las audiencias y agotadas las investigaciones realizadas, emitió opinión favorable sobre la conveniencia que la Aldea Raxruhá sea elevada a categoría de municipio; que el Ministerio de Gobernación, al verificar lo actuado ante la gobernación departamental y completar los estudios, informaciones, diligencias y demás medidas para determinar el cumplimiento de los requisitos para decidir sobre la creación del municipio, así como contándose con el dictamen técnico favorable por parte de la



000006  
-000505-

## MINISTERIO DE GOBERNACIÓN

GUATEMALA, C. A.

Secretaría de Planificación y Programación de la Presidencia de la República, emitió dictamen correspondiente, en el que opina favorablemente a que se cree el nuevo municipio, por lo que debe emitirse la disposición legal que en derecho corresponde;

### POR TANTO:

En el ejercicio de las atribuciones que le confiere el Artículo 171 literal a) de la Constitución Política de la República de Guatemala y con fundamento en los Artículos 224 de nuestra Carta Magna y 26, 28, 29 y 30 del Código Municipal;

### DECRETA:

Artículo 1. Se crea el municipio denominado Raxruhá en jurisdicción del Departamento de Alta Verapaz, cuyo territorio deberá segregarse del territorio que comprende el municipio de Chisec del mismo departamento.

Artículo 2. La cabecera municipal del nuevo municipio se denominará Raxruhá y estará ubicada en el lugar que actualmente ocupa el asiento territorial de la Aldea Raxruhá del municipio de Chisec del Departamento de Alta Verapaz.

Artículo 3. El área que conformará el nuevo Municipio de Raxruhá fue calculada por un método indirecto siendo de: 53,332 Ha. 09 A. 99.8451 Ca. = 1,181 Caballerías 55 Manzanas 3435.9451 Varas cuadradas.

Artículo 4. Con base en el informe rendido por el Instituto Geográfico Nacional, contenido en el Oficio No. DCV-EVF-alb-88/2005, con fecha veintiséis de julio del dos mil cinco, el Municipio de Raxruhá, comprenderá el territorio definido en la forma siguiente: **COLINDANCIA CON EL MUNICIPIO DE FRAY BARTOLOME DE LAS CASAS.** Por el rumbo oriente su colindancia será con el Municipio de Fray Bartolomé de Las Casas, desde el punto trifinio donde se unen los Municipios de Sayaxche del Departamento de Petén, Fray Bartolomé de las Casas, y lo que será el nuevo Municipio de Raxruhá del Departamento de Alta Verapaz, punto localizado en la intersección del Río Santa Isabel con el Río Sebol, en este punto el Río Sebol cambia de nombre por Río La Pasión, con las coordenadas geográficas siguientes latitud norte 15°59'41.0'' y longitud oeste 89°59'16.2'', **punto No. 1.**

Quedando como colindantes al punto descrito el Caserío Santa Isabel en jurisdicción de Sayaxche, terrenos de La Nación en jurisdicción de Fray Bartolomé de Las Casas, y parcelas de propietarios particulares en jurisdicción de lo que será el nuevo Municipio de Raxruhá.



000007

-000506-

## MINISTERIO DE GOBERNACIÓN

GUATEMALA, C.A.

Del punto trifinio o sea el No. 1, descrito, el límite con el Municipio de Fray Bartolomé de Las Casas, lo constituye el cause medio del Río Sebol, aguas arriba en dirección sureste, hasta llegar al caserio la Isla de Raxruhá y la finca El Rincón de Fray Bartolomé de Las Casas **punto No. 2**, con las coordenadas geográficas latitud norte  $15^{\circ}57'14.5''$  y longitud oeste  $90^{\circ}00'57.0''$ , continua el límite por el Río Sebol en dirección sureste y en línea quebrada hasta llegar a su intersección con el Río San Simón, **punto No. 3**, con las coordenadas latitud norte  $15^{\circ}54'05.5''$  y longitud oeste  $89^{\circ}59'35.0''$ .

Del **punto No. 3** localizado en el Río San Simón, continua el límite por el Río Sebol en dirección sur hasta llegar a la Hacienda denominada La Caoba, la que se encuentra en dos jurisdicciones municipales, una parte en Fray Bartolomé de Las Casas y otra en lo que será el nuevo Municipio de Raxruhá, así ha sido reconocido y aceptado por ambas partes, que es el **punto No. 4**, con coordenadas geográficas latitud norte  $15^{\circ}50'36.5''$  y longitud oeste  $89^{\circ}56'00.5''$ . Sigue el límite con Fray Bartolomé de Las Casas, siempre por el cause medio del Río Sebol hasta llegar al puente sobre este río en el camino de terracería que de Fray Bartolomé de Las Casas conduce hacia Raxruhá, que es el **punto No. 5**, con coordenadas geográficas latitud norte  $15^{\circ}48'19.6''$  y longitud oeste  $89^{\circ}56'40.5''$ .

Continúa el límite intermunicipal, siempre por el cauce medio del Río Sebol, hasta llegar al resurgimiento del Río Chajmaic, el cual toma el nombre de Sebol, que es el **punto No. 6**, con coordenadas geográficas latitud norte  $15^{\circ}47'11.1''$  y longitud oeste  $89^{\circ}56'42.8''$ , en este punto el límite deja el Río Sebol y continua en línea recta hasta llegar a la cima del cerro conocido con el nombre de Cerro El Zapote, donde se localiza el mojón que lleva el nombre de estación catorce finca Sebol o mojón El Zapote, que es el **punto No. 7**, con las coordenadas geográficas latitud norte  $15^{\circ}46'35.2''$  y longitud oeste  $89^{\circ}56'24.3''$ , punto reconocido como trifinio municipal por unirse aquí el Municipio de Fray Bartolomé de Las Casas, el Municipio de Chisec y lo que será el nuevo Municipio de Raxruhá, del Departamento de Alta Verapaz, quedando como colindantes al punto establecido El caserio la Ye de la Aldea Semuy en jurisdicción de Fray Bartolomé de Las Casas, la comunidad Semax en jurisdicción de Chisec, y la comunidad denominada Yalicoc en jurisdicción de lo que será el nuevo Municipio de Raxruhá.

Concluyéndose en el **punto No. 7**, que es el punto trifinio establecido la colindancia con el Municipio de Fray Bartolomé de Las Casas, quedando como colindantes en todo este trayecto, terrenos de la Nación, Hacienda Erial del Pilar, Finca El Rincón, Hacienda La Castellana, Finca Las Cadenas, Hacienda El Erial, Hacienda Las Cadenas, Hacienda Seboleña, Finca San Simón, Hacienda Raudal Grande, Hacienda El Carrizal, Hacienda La Caoba, Hacienda La Barandilla, Hacienda Sebol, Caserio La Ye y varias fincas de propietarios particulares en jurisdicción de Fray Bartolomé de Las Casas, Parcelas de propietarios particulares, caserio La Isla, Finca Magdalena, Finca San Pablo, Hacienda



000008

-000507-

## MINISTERIO DE GOBERNACIÓN

GUATEMALA, C.A.

El Hormiguero, Finca de José Gordillo, hacienda El Cuervo, parte de la Hacienda Seboleña, Finca San Simón, Raudal Grande, Hacienda El Canaleño, Hacienda Chinaju, Aldea Rubel Quiche, parte de la Hacienda La Caoba, Finca La Ceiba, Comunidad Searrancho, parte de la Hacienda Sebol, la que se encuentra en dos jurisdicciones municipales, y las comunidades Yalicoc uno y Yalicoc Dos en jurisdicción de lo que será el nuevo Municipio de Raxruhá.

**COLINDANCIA CON EL MUNICIPIO DE CHISEC.** En el **punto No. 7**, establecido en el Cerro El Zapote, se inicia la colindancia con el Municipio de Chisech, siguiendo el límite intermunicipal en rumbo sur poniente y en línea recta por la cima del cerro El Zapote que es lindero sur de la comunidad Yalicoc y lindero norte de las comunidades denominadas Semax de la jurisdicción de Chisech, hasta llegar al esquinero denominado mojón Palo Seco, donde se unen estas dos comunidades con la comunidad denominada Seposil, que es el **punto No. 8**, con coordenadas geográficas latitud norte  $15^{\circ}45'53.5''$  y longitud oeste  $90^{\circ}01'04.0''$ , de este punto continúa el límite con Chisech en línea quebrada y en rumbo norponiente por el lindero sur de la comunidad Yalicoc hasta llegar al mojón denominado Sejulha, donde hacen esquina las comunidades Sejix de la jurisdicción de Chisech, Yalicoc y Flor Sesajal del nuevo Municipio de Raxruhá, que es el **punto No. 9**, con coordenadas geográficas latitud norte  $15^{\circ}47'19.5''$  y longitud oeste  $90^{\circ}02'48.0''$ .

Continúa el límite en línea quebrada por el lindero sur de la comunidad Flor Sesajal, y lindero de las comunidades Sejix y Secomuxán Tapilá, hasta llegar al mojón denominado Flor Sesajal, donde hacen esquina la Comunidad Secam, Flor Sesajal y la comunidad Secomuxán Tapilá, que es el **punto No. 10** con coordenadas geográficas latitud norte  $15^{\circ}47'45.0''$  y longitud oeste  $90^{\circ}03'56.0''$ . Siguiendo la línea limitrofe por el lindero sur de la comunidad Secam, se llega al mojón denominado Las Peñas que es esquinero de las comunidades Secam y San Miguel Sechochoc del nuevo Municipio de Raxruhá y la comunidad Sechina de Chisech, que es **punto No. 11**, con coordenadas geográficas latitud norte  $15^{\circ}48'51.0''$  y longitud oeste  $90^{\circ}05'59.5''$ , partiendo de este punto el límite continúa en línea quebrada y en rumbo sur poniente por el lindero sur de la comunidad San Miguel Sechochoc que es lindero norte de la comunidad Sechina hasta llegar al esquinero de esas dos comunidades con un terreno baldío de La Nación que es el **punto No. 12**, con coordenadas geográficas latitud norte  $15^{\circ}48'13.5''$  y longitud oeste  $90^{\circ}08'19.0''$ , de este punto el límite continúa en rumbo norponiente y en línea quebrada por el lindero oriente de la comunidad San Miguel Sechochoc y terrenos baldíos de La Nación hasta llegar al lindero sur de la comunidad Mucbilha y esquinero de la comunidad San Francisco de Chisech, que es el **punto No. 13** con coordenadas geográficas latitud norte  $15^{\circ}50'57.0''$  y longitud oeste  $90^{\circ}09'14.5''$ , de este punto el límite cruza al poniente por el lindero sur de la comunidad Mucbilha de Raxruhá, las comunidades San Francisco y Cataltzul de Chisech hasta llegar al esquinero de la comunidad denominada Santa Marta, que es el **punto No. 14** con coordenadas



000009

-000508-

## MINISTERIO DE GOBERNACIÓN

GUATEMALA, C.A.

geográficas de latitud norte  $15^{\circ}51'04.0''$  y longitud oeste  $90^{\circ}11'04.0''$  sigue el límite en rumbo norponiente por el lindero de la comunidad Mucbilha y la comunidad Santa Marta hasta llegar al mojón denominado Cerro Quemado donde hacen esquina las comunidades mencionadas con la comunidad Candelaria Camposanto, que es el **punto No. 15** con coordenadas geográficas latitud norte  $15^{\circ}51'47.0''$  y longitud oeste  $90^{\circ}11'55.0''$  de este punto continua el límite en línea quebrada y en rumbo norponiente por el lindero sur de la comunidad Candelaria Camposanto de Raxruha y la comunidad Santa Marta de Chisec hasta llegar al esquinero denominado Peña Blanca, que es el **punto No. 16** con coordenadas geográficas latitud norte  $15^{\circ}52'44.0''$  y longitud oeste  $90^{\circ}13'47.0''$  en este punto hacen esquina la comunidad Sejux Xuctzul de Chisec y la finca Candelaria, de este punto cruza en rumbo norte y en línea recta hasta llegar al lindero sur de la Finca Sechaj donde llegan a hacer esquina la comunidad Sejux Xuctzul de Chisec, la comunidad Candelaria Camposanto y la cooperativa Sechaj, mojón conocido con el nombre de Tubo de Hierro, que es el **punto No. 17**, con coordenadas geográficas latitud norte  $15^{\circ}53'28.4''$  y longitud oeste  $90^{\circ}13'00.3''$  de este punto el límite cruza en rumbo poniente y en línea recta por el lindero sur de la finca Sechaj hasta llegar al esquinero conocido como mojón Palo Chocalté donde hacen esquina la comunidad Sejux Xuctzul y la finca Candelaria de la jurisdicción de Chisec y la finca Sechaj de lo que será el nuevo Municipio de Raxruhá, que es el **punto No. 18**, con coordenadas geográficas latitud norte  $15^{\circ}53'53.5''$  y longitud oeste  $90^{\circ}14'46.0''$ , sigue el límite en rumbo norte y en línea recta por el lindero de la finca Sechaj y Parcelamiento Agrario Polígono No. 11 hasta llegar al pie de la montaña conocida con el nombre de Tzululsechaj o Sierra de Chinaja donde hacen esquina terrenos del parcelamiento Agrario Polígono No. 11 de la jurisdicción de Chisec, la finca Sechaj y la comunidad denominada La Caoba de la jurisdicción de Raxruhá esquinero conocido con el nombre de Palo Cuanti, que es el **punto No. 19**, con las coordenadas geográficas latitud norte  $15^{\circ}57'07.0''$  y longitud oeste  $90^{\circ}13'27.0''$ , de este punto en el cerro el límite continua en línea quebrada por el lindero sur de la comunidad denominada La Caoba hasta llegar a otro punto donde hace esquina con el Polígono No.11, la comunidad denominada Carolina de Chisec y parte de la montaña Tzululsechaj, que es el **punto No. 20**, con coordenadas geográficas latitud norte  $15^{\circ}57'56.5''$  y longitud oeste  $90^{\circ}14'30.0''$ , de este punto el límite continua por el rumbo norte rodeando toda la comunidad La Caoba en sus linderos poniente y norte hasta llegar al esquinero norponiente de la comunidad Sesaltul, que es el **punto No. 21**, con coordenadas geográficas latitud norte  $15^{\circ}58'25.0''$  y longitud oeste  $90^{\circ}13'57.0''$ , del punto descrito en la comunidad Sesaltul, continua en línea recta y en rumbo norte pasando por las comunidades Tzulul Quiche de Chisec y la comunidad montaña Séacte de la jurisdicción de Raxruha hasta llegar al esquinero de la comunidad denominada Camlech, que es el **punto No.22**, con coordenadas geográficas latitud norte  $15^{\circ}59'42.0''$  y longitud oeste  $90^{\circ}11'28.0''$  de este punto el límite cruza en dirección sureste por el lindero norte de la comunidad Montaña Séacte y lindero sur de la comunidad Camlech hasta llegar al lindero suroeste de la comunidad San Diego



000009-000509-

## MINISTERIO DE GOBERNACIÓN

GUATEMALA, C. A.

Yalpemech, que es el **punto No. 23**, con las coordenadas geográficas latitud norte  $15^{\circ}57'47.0''$  y longitud oeste  $90^{\circ}09'18.5''$ , sigue el límite jurisdiccional del punto descrito en línea recta con rumbo norte por el lindero poniente de la comunidad San Diego Yalpemech de Raxruhá y la comunidad Camlech de Chisec y llegar a donde hacen esquina estas comunidades con las comunidades Cruz Sin Nombre Uno y Dos del polígono No. 3 del Parcelamiento Agrario, que es el **punto No. 24**, con coordenadas geográficas latitud norte  $15^{\circ}58'52.0''$  y longitud oeste  $90^{\circ}07'51.0''$ , sigue en rumbo norponiente por el lindero noreste de la comunidad Camlech y Cruz Sin Nombre Dos hasta llegar al lindero de la comunidad Cruce del Pato, que es el **punto No. 25**, con coordenadas geográficas latitud norte  $15^{\circ}59'53.0''$  y longitud oeste  $90^{\circ}08'05.5''$  de este punto sigue el límite en rumbo noreste en línea recta por el lindero de la comunidad Cruz Sin Nombre Dos hasta llegar a la quebrada denominada Raxruhá donde hace esquina la comunidad Nuevo Damasco y la comunidad Cruce del Pato, que es el **punto No. 26**, con las coordenadas geográficas latitud norte  $16^{\circ}00'36.0''$  y longitud oeste  $90^{\circ}07'40.0''$ . Sigue el límite por la quebrada Raxruhá, hasta el esquinero sur poniente de la comunidad denominada Invasa, que es el **punto No. 27** con coordenadas geográficas siguientes, latitud norte  $16^{\circ}06'13.0''$  y longitud oeste  $90^{\circ}07'34.0''$  este punto es reconocido como triffinio municipal por unirse aquí los Municipios de Sayaxche del departamento de Petén, el Municipio de Chisec y lo que será el nuevo Municipio de Raxruhá de Alta Verapaz, quedando como colindantes al punto descrito la comunidad Invasa en jurisdicción de Sayaxche, la comunidad Cruce del Pato en jurisdicción de Chisec y la comunidad Cruz Sin Nombre Dos en jurisdicción del nuevo Municipio de Raxruhá, en este punto termina la colindancia con el Municipio de Chisec quedando en todo el trayecto como colindantes al límite las comunidades Semax, Sepocil, Sejix, Secomuxan Tapilá, Sechina, La Bodega, terrenos de la Nación, comunidad San Francisco, Cataltzul, Santa Marta, Sejux Xuctzul, finca Candelaria, Parcelamiento Agrario Polígono No. 11, Montaña Sierra de Chinaja, la comunidad Camlech, la comunidad Cruz de Pato en jurisdicción de Chisec, las comunidades Yalicoc Uno y Dos, Flor Sesajal, Secam, San Miguel Sechochoc, Mucbilha, Candelaria Camposanto, Cooperativa Agrícola Sechaj, Finca Sechaj, Exceso comunidad Sesaltul, Exceso comunidad Séacte, comunidad nueva Palestina, San Diego Yalpemech, San José el Tesoro, Cruz Sin Nombre Uno y Dos en jurisdicción de lo que será el nuevo Municipio de Raxruhá.

Del **punto No. 27**, triffinio localizado en la Quebrada Raxruhá, se inicia la colindancia con el Municipio de Sayaxche del Departamento de Petén, el cual lo constituye una línea recta desde el punto triffinio descrito en rumbo noreste hasta llegar al Río La Pasión, **punto No. 28** en la comunidad Denominada San Isidro y la Finca Cancuen, con las coordenadas geográficas latitud norte  $15^{\circ}59'28.0''$  longitud oeste  $90^{\circ}02'44.0''$ , este trayecto es con base al Acuerdo Gubernativo del 4 de Diciembre de 1929.



000510-  
000011

## MINISTERIO DE GOBERNACIÓN

GUATEMALA, C.A.

Continúa el límite con el Municipio de Sayaxche por el cause medio del Río La Pasión en línea quebrada y en rumbo noreste, aguas arriba hasta otro punto localizado en el caserio La Unión de Raxruhá, **punto No. 29** con coordenadas geográficas latitud norte  $15^{\circ}59'40.0''$  y longitud oeste  $90^{\circ}01'04.0''$ , sigue el límite por el Río La Pasión en rumbo noroeste hasta llegar a la intersección de el Río Santa Isabel con el Río Sebol, que es el trifinio municipal donde se unen los Municipios de Sayaxche del Departamento de Petén, Fray Bartolomé de Las Casas y lo que será el nuevo Municipio de Raxruhá del Departamento de Alta Verapaz, con las coordenadas que se describen en el **punto No. 1** al inicio del presente informe, en este punto se termina la colindancia con el Municipio de Sayaxche, quedando como colindantes al límite descrito las comunidades Nuevo Damasco, Invasa, Secajpur, San Sebastián, Caserio San Isidro, Finca El Imperio, La Concordia, El Achiote y El Caserio Santa Isabel en jurisdicción de Sayaxche, las comunidades Cruz Sin Nombre Uno y Dos, varios terrenos de propietarios particulares, Finca Cancuen, La Unión y Parcelas de propietarios particulares en jurisdicción de lo que será el nuevo Municipio de Raxruhá. Este límite es reconocido como límite Departamental entre los Departamentos de Petén y Alta Verapaz según Acuerdo Gubernativo de fecha 4 de Diciembre de 1929 de la creación del Municipio de Sayaxche, cerrándose aquí el polígono que formará el nuevo Municipio de Raxruhá, el cual quedará con las colindancias siguientes, por el rumbo norte con el Municipio de Sayaxche del Departamento de Petén, por el rumbo oriente con el Municipio de Fray Bartolomé de Las Casas, y por los rumbos sur y poniente con el Municipio de Chisec del Departamento de Alta Verapaz.

Artículo 5. Los Ministerios de Gobernación y de Agricultura, Ganadería y Alimentación, a través del Instituto Geográfico Nacional, quedan obligados a efectuar, dentro del plazo de seis meses improrrogables contados a partir de la vigencia del presente Decreto, el deslinde y amojonamiento de los límites territoriales del municipio de Raxruhá del Departamento de Alta Verapaz, de conformidad con el territorio definido en el presente Decreto. Para el efecto, se deberán levantar las actas correspondientes.

Artículo 6. Efectuado el deslinde y amojonamiento de los límites territoriales del Municipio de Raxruhá del Departamento de Alta Verapaz, el Ministerio de Gobernación, nombrará a las autoridades municipales que provisionalmente tendrán las funciones y atribuciones legales de administración del territorio del nuevo municipio, de conformidad con la Constitución Política de la República de Guatemala, el Código Municipal y demás leyes aplicables.

Las autoridades nombradas ejercerán sus funciones durante el periodo que corresponda, hasta que los habitantes del municipio elijan a sus autoridades y éstas tomen formal y legalmente posesión, de conformidad con la convocatoria a elecciones generales respectiva, efectuada por el Tribunal Supremo Electoral.



000012-000511-

## MINISTERIO DE GOBERNACIÓN

GUATEMALA, C.A.

Artículo 7. El Organismo Ejecutivo deberá comunicar el presente Decreto al Tribunal Supremo Electoral, Ministerio de Finanzas Públicas, Registro de Ciudadanos, Gobernación del Departamento de Alta Verapaz, Instituto Geográfico Nacional, Instituto Nacional de Estadística, Instituto de Fomento Municipal, Municipalidad de Chisec del Departamento de Alta Verapaz, Ministerio Público, Corte Suprema de Justicia y a la Procuraduría General de la Nación.

Artículo 8. El Organismo Ejecutivo, por conducto del Ministerio de Gobernación, deberá dictar todas aquellas disposiciones que se requieran para el cumplimiento del presente Decreto.

El Ministerio de Finanzas Públicas deberá prever las asignaciones constitucionales presupuestarias correspondientes para asignar los recursos financieros necesarios a los Ministerios de Gobernación y Agricultura, Ganadería y Alimentación, para realizar el deslinde y amojonamiento de los límites territoriales del municipio de Raxruhá.

Los Ministerios de Estado, la Secretaría de Planificación y Programación de la Presidencia de la República -SEGEPLAN-, entidades autónomas y descentralizadas, deberán colaborar con su infraestructura para garantizar su desarrollo social, cultural y económico.

Artículo 9. El presente Decreto fue declarado de urgencia nacional con el voto favorable de más de las dos terceras partes del número total de diputados que integran el Congreso de la República, aprobado en un solo debate y entrará en vigencia el día siguiente de su publicación en el Diario de Centro América.

REMÍTASE AL ORGANISMO EJECUTIVO PARA SU SANCIÓN, PROMULGACIÓN Y PUBLICACIÓN.

EMITIDO EN EL PALACIO DEL ORGANISMO LEGISLATIVO, EN LA CIUDAD DE GUATEMALA, EL DE DEL DOS MIL SIETE.