



-000810-

Correspondencia de Diputados
Congreso de la República
Guatemala, C. A.

21 marzo 2007


Licenciada
Ana Isabel Antillón
Directora
Dirección Legislativa
Congreso de la República
Su Despacho

Respetable Licenciada:

Respetuosamente me dirijo a usted y al tenor de lo regulado en los artículos 39, 40 y 41 del Decreto 63-94 del Congreso de la República, me permito adjuntarle el **DICTAMEN FAVORABLE CON ENMIENDAS** emitido en la Comisión de Gobernación, a los catorce días del mes de marzo del año en curso, a la Iniciativa de Ley que dispone definir límites territoriales entre los municipios de Santa Isabel Tajumulco e Ixchiguán, ambos del Departamento de San Marcos, con No. de Registro en la Dirección Legislativa (3537).

Sin otro particular y para los efectos Jurídicos pendientes se remite el Dictamen de mérito.

Atentamente,


Diputado Gudy Rivera Estrada
Presidente
Comisión de Gobernación



11 ABR 2007



Correspondencia de Diputados

Congreso de la República

Guatemala, C. A.

COMISIÓN DE GOBERNACIÓN

DICTAMEN FAVORABLE CON ENMIENDAS

HONORABLE PLENO:

Con fecha veintiuno de septiembre de dos mil seis, el Pleno del Congreso de la República conoció la Iniciativa de Ley identificada con el Número 3537, que dispone definir límites territoriales entre los municipios de Santa Isabel Tajumulco e Ixchiguán, ambos del Departamento de San Marcos, la cual fue remitida a la Comisión de Gobernación para su estudio y dictamen correspondiente.

ANTECEDENTES:

El conflicto de falta de definición en los límites existentes entre los municipios de Santa Isabel Tajumulco e Ixchiguán, que pertenecen al Departamento de San Marcos, tiene sus orígenes cuando Ixchiguán era aldea de Tajumulco y por medio de Acuerdo Gubernativo de fecha nueve de agosto de mil novecientos treinta y tres, fue elevado a categoría de municipio, no habiéndose definido en el mismo, los límites territoriales de ambos municipios, razón por la cual desde hace más de setenta años existe conflicto de límites entre ambos municipios, lo que ha incidido en manifestaciones de violencia entre los pobladores colindantes de los municipios en discordia, con cauda de víctimas mortales.



Correspondencia de Diputados
Congreso de la República
Guatemala, C. A.

CONSIDERACIONES LEGALES:

De acuerdo a lo preceptuado en la Constitución Política de la República, en su artículo 224, "El territorio de la República, se divide para su administración en departamentos y éstos en municipios. " Asimismo, el artículo 253 del mencionado texto legal, establece: "Los municipios de la República de Guatemala, son instituciones autónomas.

Entre otras funciones les corresponde:

- a) Elegir a sus propias autoridades:
- b) Obtener y disponer de sus recursos; y
- c) Atender los servicios públicos locales, el ordenamiento territorial de su jurisdicción y el cumplimiento de sus fines propios.

Para los efectos correspondientes emitirá las ordenanzas y reglamentos respectivos. Sin embargo, cuando debido a situaciones como el conflicto de límites existente entre los municipios antes mencionados, los mismos se ven imposibilitados de ejercer las funciones que constitucionalmente les corresponden, puede recurrirse al Código Municipal, el cual para el efecto establece lo siguiente:

"Artículo 24. Conflicto de límites entre distritos municipales. Los conflictos derivados de la falta de definición en los límites existentes entre dos o más municipios, serán sometidos, por los Concejos Municipales afectados, a conocimiento del Ministerio de Gobernación, que dispondrá de un plazo de seis (6) meses, a partir de la recepción del expediente, para recabar los antecedentes que aquellos deberán proporcionarle y el dictamen del Instituto Geográfico Nacional,



Correspondencia de Diputados
Congreso de la República
Guatemala, C. A.

completar los estudios, informaciones, diligencias y demás medidas que sean necesarias, con base en las cuales emitirá opinión y lo elevará a conocimiento del Presidente de la República, para que, si lo considera necesario, presente a consideración del Congreso de la República la iniciativa de ley correspondiente, para su conocimiento y resolución”.

En ese sentido y con la finalidad de solventar su situación, las municipalidades afectadas acordaron someter a conocimiento de la Gobernación Departamental de San Marcos el conflicto derivado de la falta de definición en sus límites geográficos, conforme el procedimiento que establece el artículo mencionado con anterioridad, comprometiéndose a respetar y aceptar las resoluciones que se deriven de las actuaciones correspondientes.

En tal sentido, con fecha veintisiete de septiembre de dos mil, mediante Acuerdo Gubernativo Número 832-2000, se integró una comisión con representantes de diversas entidades, la cual sería la encargada de resolver en definitiva el problema de límites jurisdiccionales.

Con fecha treinta y uno de mayo de dos mil uno, dicha comisión rindió informe circunstanciado al Ministerio de Gobernación, en el cual se consignan las coordenadas del límite entre los municipios en conflicto y da por concluida su actividad.



Correspondencia de Diputados
Congreso de la República
Guatemala, C. A.

El Ministerio de Gobernación, elevo a consideración del Presidente de la República, el expediente respectivo para que si lo estimare necesario procediera a someter al conocimiento del Honorable Congreso de la República la iniciativa de ley correspondiente, para que éste resuelva de conformidad con la ley.

CONCLUSIÓN:

Del análisis y estudio realizado a la presente iniciativa de ley, esta comisión concluye: que se ha respetado la normativa constitucional y que el procedimiento establecido en el artículo 24 del Código Municipal referente al conflicto de límites entre distritos municipales, ha sido agotado, por lo que corresponde a este Honorable Congreso de la República resolver en definitiva, de conformidad con la ley.


POR TANTO:

Esta comisión con base en lo considerado emite **DICTAMEN FAVORABLE CON ENMIENDAS**, adjuntando el respectivo proyecto de decreto y se recomienda al Honorable Pleno del Congreso de la Republica continuar el trámite correspondiente para su aprobación.

DADO EN LA SALA DE SESIONES DE LA COMISIÓN DE GOBERNACION DEL CONGRESO DE LA REPUBLICA EN LA CIUDAD DE GUATEMALA, EL DIA DEL AÑO DOS MIL SIETE.



Correspondencia de Diputados
Congreso de la República
Guatemala, C. A.




Gudy Rivera Estrada
Presidente




Ángel Mario Salazar Mirón
Vicepresidente



Francisco Enrique Romero
Secretario



Juan Daniel Cifuentes




Ingrid Roxana Baldetti Elías




Antonio Almengor



José Alfredo Cojti



Efraín Asij Chile




Gladys Anabella De León Ruiz




Correspondencia de Diputados
Congreso de la República
Guatemala, C.A.


Cesar Augusto Fajardo


Carlos Waldemar Barillas


Carlos Leal Martínez



Hugo Haroldo Hun Porice


Armando Paniagua


Juan Santa Cruz Cu

F.R.G.


Ricardo Antonio Saravia


Carlos Humberto Hernández Rubio


Carlos Alberto Solórzano


Pablo Manuel Duarte Sáenz Tejada

Voto Razonado EN CONTRA


Francisco Baredin Aldecoa


Víctor Manuel Escobar



Correspondencia de Diputados
Congreso de la República
Guatemala, C. A.

DECRETO NÚMERO _____

EL CONGRESO DE LA REPÚBLICA DE GUATEMALA

CONSIDERANDO:

Que la división administrativa del territorio de la República, se divide para su administración en departamentos y éstos en municipios; que en cuanto a los municipios, el Código Municipal tiene previsto la forma de darle solución a los conflictos derivados de la falta de definición en los límites existentes entre dos o más municipios, siendo que al Ministerio de Gobernación, le corresponde emitir opinión, con base en los antecedentes que proporcionen los municipios interesados y los estudios, informaciones, diligencias y demás medidas que sean necesarias que sirvan de fundamento en la sustanciación de las actuaciones, para lo cual elevará a conocimiento del Presidente de la República, a efecto que, si así lo considera, presente a consideración del Congreso de la República la iniciativa de ley correspondiente, para su conocimiento y resolución:

CONSIDERANDO:

Que el conflicto de falta de definición en los límites existentes entre el Municipio de Santa Isabel Tajumulco y el Municipio de Ixchiguán, ambos del Departamento de San Marcos, se inició cuando Ixchiguán era aldea de Tajumulco y por medio de Acuerdo Gubernativo, de fecha nueve de agosto de mil novecientos treinta y tres, fue elevado a categoría de municipio, no habiéndose definido límites territoriales de ambos municipios en el acuerdo emitido. Que al plantearse el conflicto de falta de definición de límites entre los municipios en controversia, por medio de Acuerdo Gubernativo Número 832-2000, de fecha veintisiete de noviembre de dos mil, se integró una comisión encargada de resolver en definitiva el problema de límites jurisdiccionales existente entre los municipios en discordia, presidida por el representante del Instituto Geográfico Nacional del Ministerio de Comunicaciones, Infraestructura y Vivienda. Asimismo, por Acuerdo Gubernativo Número 138-2001, de fecha nueve de abril del dos mil uno, se dispuso continuara la integración de la comisión encargada de resolver en definitiva el problema de límites jurisdiccionales entre los municipios en conflicto, quien rindió el informe correspondiente con fecha veinte de julio del dos mil uno, en el que señala que en



Correspondencia de Diputados
Congreso de la República
Guatemala, C. A.

el informe circunstanciado rendido al Ministerio de Gobernación se consignan las coordenadas del límite entre los Municipios de Santa Isabel Tajumulco e Ixchiguan, en el Departamento de San Marcos, quedando pendientes únicamente los trabajos de amojonamiento y, que daba por concluida su actividad, en virtud que el plazo fijado a la comisión había fenecido y por la imposibilidad material de seguir amojonando los linderos de ambos municipios.

CONSIDERANDO:

Que visto las diferentes instancias gubernamentales que han conocido el caso y en virtud de las solicitudes planteadas por parte de las autoridades y vecinos de los municipios de Santa Isabel Tajumulco e Ixchiguan y la propuesta de solución al conflicto por parte de los municipios en discordia, que se manifestó en varias reuniones sostenidas con las autoridades superiores municipales, la Gobernación Departamental de San Marcos, entidades estatales e instituciones de la sociedad civil, siendo la propuesta final de iniciativa de ley, la enviada por la Secretaría de Asuntos Agrarios, que contiene la definición total de los linderos de ambos municipios, que la comisión integrada por medio de Acuerdos Gubernativos no concluyó, por lo que procede emitir la disposición legal de reconocimiento de los límites trazados entre ambos municipios por parte del Estado.

POR TANTO:

En el ejercicio de las atribuciones que le confiere el Artículo 171 literal a) de la Constitución Política de la República de Guatemala.

DECRETA:

La siguiente,

LEY DE DEFINICIÓN DE LÍMITES TERRITORIALES ENTRE LOS MUNICIPIOS DE SANTA ISABEL TAJUMULCO E IXCHIGUAN, AMBOS DEL DEPARTAMENTO DE SAN MARCOS.



Correspondencia de Diputados
Congreso de la República
Guatemala, C. A.

Artículo 1. Límites territoriales y jurisdiccionales: Se establecen los límites territoriales jurisdiccionales definitivos entre los Municipios de **SANTA ISABEL TAJUMULCO E IXCHIGUAN, AMBOS DEL DEPARTAMENTO DE SAN MARCOS** de la siguiente forma: **PUNTO UNIÓN DE RÍOS O ENCUENTRO DE RÍOS** quince grados, cero ocho minutos, catorce punto cero segundos (**15°08'14.0"**), latitud Norte y noventa y dos grados cero minutos, dieciséis punto cinco segundos (**-92°0'16.5"**), longitud Oeste. Punto constituido según mapa topográfico por el encuentro del río Las Barrancas con la quebrada Las Barrancas. El río Las Barrancas es conocido por los vecinos como el nacimiento del río Suchiate. **PUNTO CAMINO DE YUNIMA A UNIÓN LA LOMA** quince grados, cero siete minutos, cincuenta punto ocho segundos (**15°07'50.8"**), latitud Norte y noventa y un grados, cincuenta y nueve minutos dieciocho punto tres segundos (**-91°59'18.3"**) longitud Oeste. Punto ubicado en el camino que de Yunimá conduce a Unión La Loma. **PUNTO SOBRE AFLUENTE DEL RÍO RICARDO CHÁVEZ** quince grados, cero siete minutos, cincuenta y dos punto dos segundos (**15°07'52.2"**), latitud Norte y noventa y un grados, cincuenta y siete minutos, treinta y uno punto cinco segundos (**-91°57'31.5"**), longitud Oeste. Este punto es esquinero de las comunidades Tuiquilá, San Andrés y Vista Hermosa. Ubicado sobre un riachuelo que aproximadamente a quinientos metros aguas abajo, se une con el Río Ricardo Chávez. De aquí el límite continúa sobre el Río Ricardo Chávez, para unirse con el Río Suchiate continuando por éste hasta su encuentro con el Río Ciénaga Boxoncán. **PUNTO LA VEGA** quince grados, cero seis minutos, cincuenta y nueve punto cuatro segundos (**15°06'59.4"**), latitud Norte y noventa y un grados cincuenta y siete minutos, treinta y cinco punto dos segundos (**-91°57'35.2"**), longitud Oeste. Constituido por la unión del río Suchiate y Río La Ciénaga de Boxoncán, de aquí continúa sobre el Río Ciénaga de Boxoncán hasta la intersección con una hondonada formada por dos laderas donde se localiza el caserío Nueva Candelaria. **PUNTO NUEVA CANDELARIA** quince grados, cero siete minutos, cero tres punto cuatro segundos (**15°07'03.4"**), latitud Norte y noventa y un grados, cincuenta y cinco minutos treinta y siete punto siete segundos (**-91°55'37.7"**), longitud Oeste. Punto localizado en la intersección del Río Ciénaga de Boxoncán con una hondonada formada por dos laderas donde se localiza el caserío Nueva Candelaria. **PUNTO ESTRELLA BLANCA** quince grados, cero seis minutos, treinta y ocho punto cinco segundos (**15°06'38.5"**), latitud Norte y noventa y un grado, cincuenta y cinco minutos, diez punto dos segundos (**-91°55'10.2"**), longitud Oeste. Ubicado en el camino que de Boxoncán conduce a Tuiquimamel. **PUNTO PUENTE EN CAMINO A NUEVO PORVENIR** quince grados, cero siete minutos, cinco punto siete segundos (**15°07'5.7"**), latitud Norte y noventa y un grado cincuenta y cuatro minutos, treinta y cuatro punto siete



Correspondencia de Diputados
Congreso de la República
Guatemala, C. A.

segundos (-91°54'34.7"), longitud Oeste. Punto ubicado en el puente que se encuentra sobre el camino que conduce a Nuevo Porvenir. **PUNTO CHAMPAJCHEJ** quince grados, cero siete minutos, cero ocho punto un segundos (15°07'08.1"), latitud Norte y noventa y un grados, cincuenta y tres minutos, cincuenta y cuatro punto nueve segundos (-91°53'54.9"), longitud Oeste. Punto localizado en el cruce a Champajchej, a partir de este punto continúa por un lindero físicamente visible y reconocido por las comunidades adyacentes, dicho lindero está constituido en parte por cercos de piedras y otra por cerco de maguey dividiendo el caserío Once de Mayo con Champajchej. Pasando por el punto **ESQUINERO CHAMPAJCHEJ ONCE DE MAYO** quince grados, cero siete minutos, trece punto siete segundos (15°07'13.7"), latitud Norte y noventa y un grados, cincuenta y tres minutos veintiocho punto tres segundos (-91°53'28.3"), longitud Oeste, el límite continúa hasta llegar al siguiente punto llamado Cierre Once de Mayo y Champajchej. **PUNTO CIERRE ONCE DE MAYO Y CHAMPAJCHEJ**, quince grados, cero siete minutos veintitrés punto seis segundos (15°07'23.6"), latitud Norte y noventa y un grados, cincuenta y tres minutos, treinta y dos punto siete segundos (-91°53'32.7"), longitud Oeste. De aquí el límite continúa hasta llegar al siguiente punto localizado a la orilla de la carretera que conduce a Ixchiguan llamado Ventana Santa Rosa. **PUNTO VENTANA SANTA ROSA** quince grados, cero siete minutos, cuarenta y cuatro punto cero cinco segundos (15°07'44.05"), latitud Norte y noventa y un grados cincuenta y dos minutos, treinta y nueve punto veinticuatro segundos (-91°52'39.24"), longitud Oeste. Punto constituido según mapa cartográfico por la orilla de la carretera que conduce de San Marcos a Ixchiguan, justo donde se bifurca la carretera con el camino de terracería que conduce al caserío denominado Ventana Santa Rosa. A partir de este punto el límite continúa en línea paralela respecto al muro de piedras que define el límite con Tejuela. **PUNTO GUARDIA VIEJA (EL MILAGRO)** quince grados, cero seis minutos, diecisiete punto setenta y nueve segundos (15°06'17.79"), latitud Norte y noventa y un grados, cincuenta y dos minutos, cero punto once segundos (-91°52'0.11"), longitud Oeste. Punto constituido según mapa cartográfico, justamente sobre la carretera que conduce de San Marcos a Ixchiguan, lado izquierdo, frente a la loma de Tuiladrillo, a cien metros de unas casas que se localizan en la orilla de la carretera. Este punto se une con el punto denominado Río de Choapequez mediante una curvilínea definida por la forma de dicha carretera. **PUNTO RÍO DE CHOAPEQUEZ** quince grados, cero cinco minutos, veintiuno punto treinta y cinco segundos (15°05'21.35"), latitud Norte y noventa y un grados, cincuenta y dos minutos, cero seis punto cuarenta y seis segundos (-91°52'06.46"), longitud Oeste. Punto constituido según mapa cartográfico, justamente en la orilla del



Correspondencia de Diputados
Congreso de la República
Guatemala, C. A.

camino que conduce de San Marcos a Ixchiguán, en la hondonada o zanjón donde pasa el río de Choapequez, a un costado se localiza una pequeña cumbre donde se ubica una casa, aproximadamente a cien metros de la orilla de la carretera al costado derecho se localiza un poste de cemento de color blanco, el cual es parte de una línea de postes blancos, los que se constituyen en una señal limitrofe establecida por los habitantes de Tajumulco, los cuales han sido aceptados por Ixchiguán. **PUNTO CASA DE DOÑA GRACIELA** quince grados, cero cuatro minutos, quince punto setenta y nueve grados ($15^{\circ}04'15.79''$), latitud norte y noventa y un grados, cincuenta y un minutos, cincuenta y ocho puntos cincuenta y nueve segundos ($-91^{\circ}51'58.59''$), longitud Oeste. Punto constituido según mapa cartográfico, justamente en la orilla del camino que conduce de San Marcos a Ixchiguán, aproximadamente a cien metros de distancia de la bifurcación del camino, uno que va a la Cumbre de Tuichán y el otro que conduce a la aldea de Tuichán. Aproximadamente a treinta metros se ubica la entrada a la casa de doña Graciela. **PUNTO HORQUETA INTERMEDIA** quince grados, cero tres minutos, cero uno punto tres segundos ($15^{\circ}03'01.3''$), latitud Norte y noventa y un grados, cincuenta y tres minutos, cero cinco punto cero segundos ($-91^{\circ}53'05.0''$), longitud Oeste. Punto intermedio entre las pretensiones de la Horqueta de ambos municipios, ubicados sobre una loma que se encuentra aproximadamente en dos kilómetros al noroeste del Volcán Tajumulco.

Artículo 2. Ubicación dentro de los límites jurisdiccionales. Los pobladores de los Municipios de Santa Isabel Tajumulco e Ixchiguán deben respetar sus límites y deberán proceder de manera inmediata a ubicarse dentro de los límites jurisdiccionales que les corresponde, a partir de la vigencia de la presente ley.

Artículo 3. Deslinde y amojonamiento. Los Ministerios de Gobernación y de Comunicaciones, Infraestructura y Vivienda, a través del Instituto Geográfico Nacional, quedan obligados a efectuar, dentro del plazo de seis meses improrrogables, contados a partir de la vigencia de la presente ley, el deslinde y amojonamiento territorial entre los municipios de Santa Isabel Tajumulco e Ixchiguán, ambos del Departamento de San Marcos, de conformidad con el trazo limitrofe definido en la presente ley.

Artículo 4. Colaboración. Se ordena a la Policía Nacional Civil, prestar la colaboración necesaria a las municipalidades de los municipios de Santa Isabel Tajumulco e Ixchiguán, así como a la Gobernación Departamental de San Marcos para el cumplimiento de la presente ley.



Correspondencia de Diputados
Congreso de la República
Guatemala, C.A.

Artículo 5. Vigencia. El presente Decreto entrará en vigencia ocho días después de su publicación en el Diario Oficial.

REMITASE AL ORGANISMO EJECUTIVO PARA SU SANCIÓN, PROMULGACIÓN Y PUBLICACIÓN.

EMITIDO EN EL PALACIO DEL ORGANISMO LEGISLATIVO, EN LA CIUDAD DE GUATEMALA EL CATORCE DE MARZO DE DOS MIL SIETE.

Juan Cifuentes