



-001472-

Comisión de Gobernación
Congreso de la República
Guatemala, C. A.

Ref. No. CG-159-06

22 de noviembre de 2006


Licenciada
Ana Isabel Antillón
Directora Legislativa
Congreso de la República
Su Despacho

Distinguida señora Directora:

Es grato dirigirme a usted, para remitir adjunto el Dictamen Favorable con Enmiendas a la Iniciativa de Ley 3441 que dispone establecer división territorial entre el municipio de Guatemala y el municipio de Santa Catarina Pinula, ambos del departamento de Guatemala; proyecto de Decreto, copia en disquete y expediente original.

Al respecto, solicito su gentil colaboración, para que se haga de conocimiento del Honorable Pleno del Congreso.

Sin otro particular y agradeciendo anticipadamente su colaboración, me suscribo con muestras de consideración y estima.


DIPUTADO CARLOS WALDEMAR BARILLAS HERRERA
PRESIDENTE



c.c Archivo
Anexo: Lo indicado
rg

2006.11.22
1746 V. Rosales



Comisión de Gobernación
Congreso de la República
Guatemala, C. A.

DICTAMEN

HONORABLE PLENO:

Con fecha nueve de marzo de dos mil seis, el Pleno del Congreso de la República conoció la iniciativa de ley identificada con el Número 3441, que dispone establecer división territorial entre el municipio de Guatemala y el municipio de Santa Catarina Pinula, ambos del departamento de Guatemala, la cual fue remitida a la Comisión de Gobernación para su estudio y dictamen correspondiente.

ANTECEDENTES:

En los últimos años, los municipios de Guatemala y Santa Catarina Pinula, que pertenecen al departamento de Guatemala, han venido confrontando entre sí un conflicto de límites, el cual es consecuencia de la diversidad de criterios que sus autoridades sostienen con relación a la demarcación geográfica. Esta situación ha dado como resultado incertidumbre relacionada con la circunscripción que a cada uno de ellos le corresponde, causando problemas administrativos y de índole fiscal a las personas que residen o tienen establecimientos comerciales dentro del área que está en discusión y, además a los gobiernos municipales que no cuentan con el instrumento adecuado que determine con certeza el territorio continuo de su distrito municipal, en el cual deben ejercer autoridad por medio de su concejo municipal, tal y como lo determina el artículo 23 del Código Municipal.



Comisión de Gobernación
Congreso de la República
Guatemala, C.A.

CONSIDERACIONES LEGALES:

De acuerdo a lo preceptuado en la Constitución Política de la República, en su artículo 224, "El territorio de la República, se divide para su administración en departamentos y éstos en municipios..." Asimismo, el artículo 253 del mencionado texto legal, establece: "Los municipios de la Republica de Guatemala, son instituciones autónomas.

Entre otras funciones les corresponde:

- a) Elegir a sus propias autoridades;
- b) Obtener y disponer de sus recursos; y
- c) Atender los servicios públicos locales, el ordenamiento territorial de su jurisdicción y el cumplimiento de sus fines propios.

Para los efectos correspondientes emitirá las ordenanzas y reglamentos respectivos".

Sin embargo, cuando debido a situaciones como el conflicto de límites existente entre los municipios antes mencionados, los mismos se ven imposibilitados de ejercer las funciones que constitucionalmente les corresponden, puede recurrirse al Código Municipal, el cual para el efecto establece lo siguiente:

"Artículo 24. Conflicto de límites entre distritos municipales. Los conflictos derivados de la falta de definición en los límites existentes entre dos o más municipios, serán sometidos, por los Concejos Municipales afectados, a conocimiento del Ministerio de Gobernación, que dispondrá de un plazo de seis (6) meses, a partir de la recepción del expediente, para recabar los antecedentes que aquellos deberán proporcionarle y el dictamen del Instituto Geográfico Nacional, completar los estudios, informaciones, diligencias y demás medidas que sean necesarias, con base en las cuales emitirá opinión, y lo elevará a conocimiento del Presidente de la República, para que, si lo considera necesario, presente a



Comisión de Gobernación
Congreso de la República
Guatemala, C. A.

consideración del Congreso de la República la iniciativa de ley correspondiente, para su conocimiento y resolución”.

En ese sentido y con la finalidad de solventar su situación, las municipalidades afectadas sometieron a conocimiento del Ministerio de Gobernación el conflicto derivado de la falta de definición en sus límites geográficos, conforme el procedimiento que establece el artículo mencionado con anterioridad.

El Ministerio de Gobernación recabó los antecedentes del caso proporcionados por parte de las municipalidades interesadas, el Dictamen del Instituto Geográfico Nacional y otras diligencias y medidas, en las cuales se basó para emitir opinión a través del dictamen número 0093-2006 de su unidad de asesoría jurídica de fecha 07 de febrero del año 2006.

El Instituto Geográfico Nacional comunicó al Ministerio de Gobernación que la única información confiable, técnica, producida independientemente de cualesquiera de las dos municipalidades interesadas y con sustento en sus archivos, es el trazo limitrote definido en la hoja topográfica San José Pinula 2159-IV, preparado en 1996 e impreso en junio de 1997.

El Ministerio de Gobernación, elevó a consideración del Presidente de la República, el expediente respectivo expresando que se ha agotado el trámite legal establecido por el artículo 24 del Código Municipal, al haberse recabado los antecedentes de los municipios en discordia, completado los estudios, información, diligencias y demás medidas y, el dictamen del Instituto Geográfico Nacional. Con los antecedentes aportados, se establece que para solventar el conflicto limitrofe, debe utilizarse la propuesta técnica contenida en la hoja topográfica antes relacionada.



Comisión de Gobernación
Congreso de la República
Guatemala, C.A.

El Organismo Ejecutivo consideró que se ha agotado el procedimiento establecido, por lo que procedió a someter para conocimiento del Honorable Congreso de la República la iniciativa de ley correspondiente, para que éste resuelva de conformidad con la ley.


CONCLUSION:

Del análisis y estudio realizado a la presente iniciativa de ley, esta comisión concluye: que se ha respetado la normativa constitucional y que el procedimiento establecido en el artículo 24 del Código Municipal referente al conflicto de límites entre distritos municipales, ha sido agotado, por lo que corresponde a este Honorable Congreso de la República resolver en definitiva, de conformidad con la ley.

POR TANTO:

Esta comisión con base en lo considerado emite **DICTAMEN FAVORABLE CON ENMIENDAS**, adjuntando el respectivo proyecto de decreto y se recomienda al Honorable Pleno del Congreso de la República continuar el trámite correspondiente para su aprobación.

DADO EN LA SALA DE SESIONES DE LA COMISION DE GOBERNACION DEL CONGRESO DE LA REPUBLICA EN LA CIUDAD DE GUATEMALA, EL DIA QUINCE DE NOVIEMBRE DEL AÑO DOS MIL SEIS.


Diputado Carlos Waldemar Barillas Herrera
Presidente

Comisión de Gobernación
Congreso de la República
Guatemala, C. A.

Diputado José Leopoldo Cruz Clavería
Vicepresidente

Diputado César Augusto Fajardo Rodríguez
Secretario

Diputado Juan Santa Cruz Cú

Diputado Marvin Haroldo García Buenafé

Diputado Eduardo Zachrisson Castillo

Diputado Víctor Manuel Escobar

Diputado Hugo Haroldo Hun Ponce


Diputado José Conrado García Hidalgo

Diputado Héctor Loaiza Gramajo

Diputada Ingrid Roxana Baldetti Elías



Comisión de Gobernación
Congreso de la República
Guatemala, C. A.



Diputado Luis Antonio Natareno Ara




Diputado Ángel Mario Salazar Mirón



Diputada Alba Estela Maldonado

Diputado Pablo Duarte



Diputado Joel Rubén Martínez Herrera

Diputado Sergio Arnoldo Camargo Muralles



Diputada Virna Ileana López Chacón

Diputado Hugo Hemmerling González

Diputado Luis Alberto Velásquez



Diputado Jaime Antonio Martínez Lohayza



DECRETO NUMERO _____

EL CONGRESO DE LA REPUBLICA DE GUATEMALA

CONSIDERANDO:

Que de conformidad con la Constitución Política de la República el territorio de la República se divide para su administración en departamentos y estos en municipios, los que a su vez constituyen la unidad básica de la organización territorial del Estado y el espacio inmediato de participación ciudadana en los asuntos públicos, caracterizados primordialmente por sus relaciones permanentes de vecindad, multiethnicidad, pluriculturalidad y multilingüismo, y debe ser organizado para realizar el bien común de todos los habitantes de su distrito.

CONSIDERANDO:

Que habiéndose procedido según lo establece el Código Municipal en el caso del conflicto de límites existente entre el municipio de Guatemala y el municipios de Santa Catarina Pinula, es procedente resolver el mismo estableciendo con exactitud los límites territoriales entre ambos municipios, tomando como base lo que sobre tales límites técnicamente ha establecido el Instituto Geográfico Nacional.

POR TANTO:

En ejercicio de las atribuciones que le confiere el artículo 171 literal a) de la Constitución Política de la República de Guatemala,

DECRETA:

La siguiente,

LEY DE DEFINICIÓN DE LIMITES TERRITORIALES ENTRE LOS MUNICIPIOS DE GUATEMALA Y SANTA CATARINA PINULA, AMBOS DEL DEPARTAMENTO DE GUATEMALA

Artículo 1. División territorial. Se establece la siguiente división territorial entre el municipio de Guatemala y el municipio de Santa Catarina Pinula, ambos del departamento de Guatemala, con las siguientes coordenadas geográficas: partiendo del Puente sobre el Río Pinula en el punto uno con coordenadas de latitud norte de 14° 34' 31.73" y longitud oeste de 90° 29' 33.90" prosigue en dirección norte por el camino conocido como El Barranco hasta llegar a la 20 calle de la zona 14 de la ciudad de Guatemala en punto dos con coordenadas de latitud norte de 14° 34' 37.20" y longitud oeste de 90° 29' 31.89" prosigue en dirección norte para llegar a la Carretera Roosevelt o CA-1 nueva en el punto tres con coordenadas latitud norte de 14° 34' 42.66" y longitud oeste de 90° 29' 31.71" prosigue en dirección norte hasta llegar al punto cuatro con coordenadas latitud norte de 14° 34' 51.77" y longitud oeste de 90° 29' 28.89" prosigue en una línea sinuosa en dirección nor-oriental para encontrar el Río Negro en el punto cinco con coordenadas latitud norte de 14° 34' 53.78" y longitud oeste de 90° 29' 23.06" continúa en dirección sur-oriental paralelo al Río Negro hasta interceptar la carretera CA-1 nueva en el punto seis con coordenadas latitud norte de 14° 34' 40.02" y longitud oeste de 90° 29' 4.93" continúa en dirección nor-oriental hasta interceptar de nuevo la citada carretera en el

punto siete con coordenadas de latitud norte de 14° 34' 48.77" y longitud oeste 90° 28' 57.82" continúa en dirección nor-poniente hasta llegar al punto ocho con coordenadas latitud norte de 14° 35' 0.43" y longitud oeste de 90° 29' 0.46" prosigue en dirección norte hasta llegar a la Colonia San Lázaro en el punto nueve con coordenadas latitud norte de 14° 35' 8.26" y longitud oeste de 90° 28' 59.92" continúa en dirección nor-poniente para llegar al final de la Colonia San Lázaro en el punto diez con coordenadas latitud norte de 14° 35' 20.75" y longitud oeste de 90° 29' 2.10" prosigue en dirección nor-oriental hasta llegar al Río Contreras en el punto once con coordenadas latitud norte de 14° 35' 23.02" y longitud oeste de 90° 28' 58.09" de este punto sigue en dirección sur-oriental hasta interceptar con la nueva carretera CA-1 en el punto doce con coordenadas latitud norte de 14° 34' 57.33" y longitud oeste de 90° 28' 24.48" prosigue en dirección nor-oriental para llegar a una quebrada en el punto trece con coordenadas latitud norte de 14° 35' 2.53" y longitud oeste de 90° 28' 16.82" continúa en dirección nor-oriental hasta llegar al punto catorce con coordenadas latitud norte de 14° 35' 7.26" y longitud oeste de 90° 28' 13.27" prosigue en dirección sur-oriental hasta llegar al punto quince con coordenadas latitud norte de 14° 35' 3.53" y longitud oeste de 90° 28' 5.89" continúa en dirección nor-oriental para llegar a la quebrada Agua Bonita en el punto dieciséis con coordenadas latitud norte de 14° 35' 14.82" y longitud oeste 90° 28' 1.88" prosigue en dirección nor-oriental hasta encontrarse con un camino que baja de Santa Rosalía y Finca Vista Hermosa en el punto diecisiete con coordenadas latitud norte de 14° 35' 24.48" y longitud oeste de 90° 27' 54.05" prosigue en dirección nor-oriental hasta encontrarse con el Río Monjitas o Acatán en el punto dieciocho con coordenadas latitud norte de 14° 35' 30.40" y longitud oeste de 90° 27' 38.02" prosigue aguas arriba por el citado río en dirección sur-oriental hasta llegar al punto diecinueve con coordenadas latitud norte de 14° 35' 12.45" y longitud oeste de 90° 27' 13.69" siguiendo ya en este punto el lindero sur de la Finca El Pulté, prosigue por el lindero interceptando un camino por la Aldea Piedra Parada de Santa Catarina Pinula en el punto veinte con coordenadas latitud norte de 14° 35' 27.94" y longitud oeste de 90° 26' 54.38" prosiguiendo por todo el lindero sur de la finca mencionada hasta llegar al punto trifinio de los municipios de Guatemala, Santa Catarina Pinula y San José Pinula en el punto veintiuno sobre el Río Los Ocotes con coordenadas latitud norte de 14° 35' 42.88" y longitud oeste de 90° 25' 34.48".

Artículo 2. Deslinde y amojonamiento. El Ministerio de Comunicaciones, Infraestructura y Vivienda, a través del Instituto Geográfico Nacional, queda obligado a efectuar dentro del plazo de seis meses improrrogables contados a partir de la vigencia de la presente ley, el deslinde y amojonamiento de los límites territoriales entre el municipio de Guatemala y el municipio de Santa Catarina Pinula, de conformidad con lo definido en la presente ley.

Artículo 3. Vigencia. El presente Decreto entrará en vigencia ocho días después de su publicación en el Diario Oficial.

REMITASE AL ORGANISMO EJECUTIVO PARA SU SANCION, PROMULGACIÓN Y PUBLICACIÓN.

EMITIDO EN EL PALACIO DEL ORGANISMO LEGISLATIVO, EN LA CIUDAD DE GUATEMALA, EL _____ DE _____ DE DOS MIL _____

