




Comisión de Gobernación
Congreso de la República
Guatemala, C. A.

00001623



Guatemala, 27 de agosto de 2014
Ref. 162-2014-ERCC/tdp

Licenciada
Ana Isabel Antillon
Directora Legislativa
Su despacho

Estimada Señora Directora:

De manera atenta me dirijo a usted, permitiéndome saludarle deseando que cada una de sus actividades se desarrollen con éxito.

Asimismo, me permito informar que se recibió en esta Comisión para su respectivo estudio, análisis y dictamen, la Iniciativa de Ley con registro número 4837, "Iniciativa que dispone Crear el Municipio denominado Petarán en jurisdicción del departamento de Huchuetenango, cuyo territorio deberá segregarse del que comprende el Municipio de Concepción Huista, del Departamento de Huehuetenango"; En tal virtud y según lo regulado por la Ley Orgánica de este Organismo, me permito adjuntar el **DICTAMEN FAVORABLE**, solicitando a usted se sirva efectuar los procedimientos respectivos a la misma.

Sin otro particular y agradeciéndole su amable atención, me suscribo con muestras de mi consideración.

Cordialmente,


Lic. Edgar Romeo Cristiani Calderón
Presidente de Comisión



Comisión de Gobernación
Congreso de la República
Guatemala, C. A.

CONGRESO DE LA REPÚBLICA DE GUATEMALA
COMISIÓN DE GOBERNACIÓN

DICTAMEN

Iniciativa de Ley No. 4837

Iniciativa que dispone "Crear el municipio denominado Petatán en jurisdicción del departamento de Huehuetenango, cuyo territorio deberá segregarse del que comprende el municipio de Concepción Huista, del departamento de Huehuetenango".

HONORABLE PLENO:

I. ANTECEDENTES:

- El 21 de abril de 2014, el Organismo Ejecutivo por conducto del señor Presidente de la República de Guatemala, General Otto Fernando Pérez Molina, presenta al Honorable Congreso de la República de Guatemala, la iniciativa de ley identificada con número de registro 4837 que dispone **"Crear el municipio denominado Petatán en jurisdicción del departamento de Huehuetenango, cuyo territorio deberá segregarse del que comprende el municipio de Concepción Huista, del departamento de Huehuetenango"**.
- En sesión celebrada el 29 de abril de 2014, el Honorable Pleno del Congreso de la República, conoció dicha iniciativa y la remite para su respectivo análisis, estudio y dictamen correspondiente a la Comisión de Gobernación.
- Iniciativa que fue recibida por ésta Comisión, el 06 de mayo de 2014, para su estudio y dictamen correspondiente.



00001625

Página 2 de 15
Dictamen Iniciativa No. 4837
Comisión de Gobernación

Comisión de Gobernación
Congreso de la República
Guatemala, C. A.

II. DE LA INICIATIVA DE LEY:

En la Exposición de Motivos de la iniciativa 4837 se indica que la Constitución Política de la República de Guatemala regula sobre la división política administrativa, que el territorio de la República se divide para su administración en departamentos y éstos en municipios; sin embargo, cuando así convenga a los intereses de la Nación, el Congreso de la República podrá modificar la división administrativa del país, estableciendo un régimen de regiones, departamentos y municipios o cualquier otro sistema, sin menoscabo de la autonomía municipal.

Asimismo, que derivado de la solicitud de elevar a categoría a municipio la aldea Petatán, se cumplió con lo que establece el Código Municipal, Decreto 12-2002 vigente, a partir de la solicitud, se redactó la iniciativa de ley, la cual contempla la creación del municipio Petatán, y se establece la cabecera municipal en donde tendrá su sede y el área que conformará el nuevo municipio. Y de conformidad con el dictamen emitido por el Instituto Geográfico Nacional, en providencia JMGS-vhms-073/2004, del 1 de septiembre de 2004, define los límites del territorio que tendría el nuevo municipio de Petatán y sus colindancias con los municipios de San Antonio Huista, Jacaltenango, Concepción Huista, Todos Santos Cuchumatán, todos del Departamento de Huehuetenango, indicando que el área aproximada que conforma la pretensión del nuevo municipio es de 16,672,530.76 Mts², equivalentes a 36 caballerías, 61 manzanas 1,509.76 varas cuadradas.

III. DESCRIPCION DE LA INICIATIVA:

La iniciativa de ley dictaminada se enfoca entre otros considerandos "Que de conformidad con los principios emanados de la Constitución Política de la República de Guatemala, el territorio de la República se divide para su administración en departamentos y éstos en



Comisión de Gobernación
Congreso de la República
Guatemala, C. A.

municipios, los que están concebidos como instituciones autónomas y, entre otras funciones, les corresponde elegir a sus propias autoridades, obtener y disponer de sus recursos y atender los servicios públicos locales, el ordenamiento territorial de su jurisdicción y el cumplimiento de sus fines propios. El Código Municipal establece que el municipio es la unidad básica de la organización territorial del Estado y espacio inmediato de participación ciudadana en los asuntos públicos; se caracteriza primordialmente por sus relaciones permanentes de vecindad, multiétnicidad, pluriculturalidad y multilingüismo, organizado para realizar el bien común de todos los habitantes de su distrito, que comprende la circunscripción territorial en la que ejerce autoridad un Concejo Municipal, y que para la creación de un municipio se requiere cumplir con los requisitos establecidos en el artículo 28 del Código Municipal”.

Asimismo, “Que dentro de la documentación que obra en el expediente que se inició el trámite en el 2000 en la Gobernación Departamental de Huehuetenango, solicitando se les conceda de nuevo su autonomía municipal que tuvo la aldea Petatán en su oportunidad, evacuadas las audiencias y agotadas las investigaciones, emitió opinión favorable sobre la conveniencia que la aldea Petatán sea elevada a categoría de municipio; que el Ministerio de Gobernación, al verificar lo actuado ante la Gobernación Departamental y de cumplir con los estudios, informaciones, diligencias y demás medidas para determinar el cumplimiento de los requisitos para decidir sobre la creación del municipio, así como contándose con el dictamen técnico favorable por parte de la Secretaría de Planificación y Programación de la Presidencia de la República, en el que opina favorablemente para que se cree el nuevo municipio, por lo que debe emitirse la disposición legal que en derecho corresponde”.

IV. FUNDAMENTO LEGAL:

Para la emisión del presente Dictamen, se toma en cuenta la siguiente fundamentación legal:



*Comisión de Gobernación
Congreso de la República
Guatemala, C. A.*

A. Constitución Política de la República de Guatemala:

Artículo 1. Protección a la persona: El Estado de Guatemala se organiza para proteger a la persona y a la familia; su fin supremo es la realización del bien común.

Artículo 2. Deberes del Estado. Es deber del Estado garantizarle a los habitantes de la República la vida, la libertad, la justicia, la seguridad, la paz y el desarrollo integral de la persona.

Artículo 3. Derecho a la vida. El Estado garantiza y protege la vida humana desde su concepción, así como la integridad y la seguridad de la persona.

Artículo 171. Otras atribuciones del Congreso. Corresponde también al Congreso: a) Decretar, reformar y derogar leyes;...

Artículo 174. Iniciativa de ley. Para la formación de leyes tienen iniciativa los diputados al Congreso, el Organismo Ejecutivo, la Corte Suprema de Justicia, la Universidad de San Carlos de Guatemala y el Tribunal Supremo Electoral.

Artículo 183. Funciones del Presidente de la República. Son funciones del Presidente de la República: ...e) Sancionar, promulgar, ejecutar y hacer que se ejecuten las leyes, dictar los decretos para los que estuviere facultado por la Constitución, así como los acuerdos, reglamentos y órdenes para el estricto cumplimiento de las leyes sin alterar su espíritu...g) Presentar iniciativas de Ley al Congreso de la República...



Comisión de Gobernación
Congreso de la República
Guatemala, C. A.

Artículo 224. División administrativa. El territorio de la República, se divide para su administración en departamentos y éstos en municipios.

La administración será descentralizada y se establecerán regiones de desarrollo con criterios económicos, sociales y culturales que podrán estar constituidos por uno o más departamentos para dar un impulso racionalizado al desarrollo integral del país.

Sin embargo, cuando así convenga a los intereses de la Nación, el Congreso podrá modificar la división administrativa del país, estableciendo un régimen de regiones, departamentos y municipios, o cualquier otro sistema, sin menoscabo de la autonomía municipal.

B. Código Municipal:

ARTICULO 28. Creación de un municipio. La creación de un municipio requiere:

- a) Que tenga diez (10,000) mil habitantes, o más;
- b) Que pueda asignársele una circunscripción territorial para la satisfacción de las necesidades de sus vecinos y posibilidades de desarrollo social, económico y cultural, y que dentro de la cual cuente con los recursos naturales y financieros que le permitan y garanticen la prestación y mantenimiento de los servicios públicos locales. Para lo expuesto, el Instituto Geográfico Nacional deberá emitir dictamen, en el que se definirán los límites del territorio del nuevo municipio;
- c) Que la circunscripción municipal asignada al nuevo municipio no perjudique los recursos naturales y financieros esenciales para la existencia del municipio del cual se está separando;
- d) Que exista infraestructura física y social básica que garantice condiciones aceptables para el desarrollo del nuevo municipio;
- e) Que se garanticen fuentes de ingreso de naturaleza constante; y,
- f) Que se haya emitido dictamen técnico favorable por parte de la Secretaría de



Comisión de Gobernación
Congreso de la República
Guatemala, C. A.

Planificación y Programación de la Presidencia, considerando los insumos técnicos y de información de las instituciones y dependencias pertinentes.

C. Ley Orgánica del Organismo Legislativo, Decreto Número 63-94, del Congreso de la República:

Artículo 41. Formalidades de los Dictámenes o informes. Siempre que una comisión emita un dictamen o informe deberá entregarlo a la Secretaría, adjuntando al mismo los antecedentes que sirvieron de base para su elaboración. El dictamen o informe deberá ir firmado por los miembros de la comisión; si alguno de sus miembros no estuviere de acuerdo parcial o totalmente con el dictamen o proyecto, lo firmará, dejando constancia de su desacuerdo mediante voto razonado; en todo caso, los dictámenes o informes deberán ser aprobados por la mayoría absoluta de los miembros de la comisión. En ausencia de uno o más miembros de la comisión podrá la mayoría presentar dictamen con el fin de no demorar su trámite, explicando el motivo para que el Pleno resuelva lo procedente.

Los Diputados que no hayan firmado el dictamen ni razonado su voto deberán explicar en el Pleno la razón por la que no firmaron.

Artículo 109, toda iniciativa cuyo propósito sea la presentación de un proyecto de ley, deberá presentarse redactada en forma de decreto, separándose la parte considerativa de la dispositiva, incluyendo una cuidadosa y completa exposición de motivos, así como los estudios técnicos y documentación que justifique la iniciativa.

V. CONSIDERACIONES DE LA COMISIÓN:

El Congreso de la República de Guatemala posee una configuración diversa que se expresa en la representación de distintos sectores del país, por lo que la Comisión de Gobernación,



Comisión de Gobernación
Congreso de la República
Guatemala, C. A.

concuerta en consensuar los contenidos referentes a la creación del municipio denominado Petatán, con fin de buscar los acuerdos políticos necesarios para la aprobación del presente dictamen en el Pleno del Congreso de la República.

Para la elaboración del presente dictamen fueron analizados los contenidos de los dictámenes favorables ya emitidos por: la Dirección General de Asesoría Jurídica y Cuerpo Consultivo de la Secretaría General de la Presidencia de la República; de la Dirección de Asuntos Jurídicos, del Ministerio de Gobernación, con visto bueno de la Procuraduría General de la Nación; del Instituto Geográfico Nacional, del Instituto Nacional de Estadística, del Instituto de Fomento Municipal, de la Secretaría de Planificación y Programación de la Presidencia de la República, de la Gobernación Departamental de Huehuetenango, así como los aportes realizados por los diputados de diferentes expresiones políticas.

En virtud que dentro de la tramitación del expediente administrativo para la creación del municipio a denominarse Petatán, en jurisdicción del departamento de Huehuetenango, las instituciones que de conformidad con el Código Municipal debían de emitir dictamen lo hicieron de manera favorable. Que dentro del mismo, las entidades que debían pronunciarse de conformidad con la ley al respecto, han opinado que cuenta con los recursos naturales y financieros que le permitirán la prestación y mantenimiento de los servicios públicos locales, así como que existen fuentes de ingresos de naturaleza constante, habiéndose obtenido el dictamen favorable por parte de la Secretaría de Planificación y Programación de la Presidencia de la República.

En este contexto, se arribó a criterios compartidos sobre la propuesta de redacción de los artículos que se presentan en el presente dictamen, situación por la cual la Comisión de Gobernación ha concluido en promover un Dictamen Favorable a la iniciativa presentada por

00001631

Página 8 de 15
Dictamen Iniciativa No. 4837
Comisión de Gobernación




Comisión de Gobernación
Congreso de la República
Guatemala, C. A.

el Organismo Ejecutivo.

VI. DICTAMEN:

En virtud de lo expuesto y luego de realizado el estudio pertinente, con base en las consideraciones legales vertidas anteriormente, y en lo preceptuado por los artículos 31, 36, 39, 41 y 43 de la Ley Orgánica del Organismo Legislativo, Decreto número 63-94 del Congreso de la República, la Comisión de Gobernación emite **DICTAMEN FAVORABLE** a la iniciativa de ley registrada con el número 4837, que dispone "Crear el municipio denominado Petatán en jurisdicción del departamento de Huehuetenango, cuyo territorio deberá segregarse del que comprende el municipio de Concepción Huista, del departamento de Huehuetenango", por considerarse un proyecto de decreto viable, oportuno, conveniente y Constitucional. Permitiéndose elevarla al conocimiento y consideración del Honorable Pleno del Congreso de la República, para lo que en ley corresponde.

Dado por la Comisión de Gobernación del Congreso de la República de Guatemala, en la Ciudad de Guatemala, el diecinueve de agosto de 2014.


Edgar Romeo Cristiani Calderón
Presidente

Julio Cesar López Villatoro
Vicepresidente

Manuel de Jesús Barquín Duran
Secretario




Comisión de Gobernación
Congreso de la República
Guatemala, C. A.


Juan David Alfredo Alcázar Solís

Joaquín Humberto Bracamontes Márquez

Jean Paul Briere Samayoa

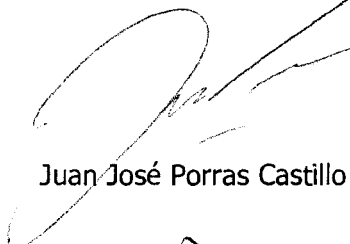
Leonardo Camey Curup



Marvin Estuardo Díaz Sagastume



Boris Roberto España Cáceres

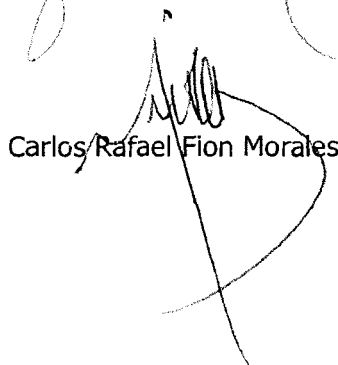
Hugo Fernando García Gudiel

Pedro Gálvez Hernández


Juan José Porras Castillo


Gloria María Sánchez Abascal


Juan Pablo Urrea Casasola


Carlos Rafael Fion Morales

00001633

Página 10 de 15
Dictamen Iniciativa No. 4837
Comisión de Gobernación



Comisión de Gobernación
Congreso de la República
Guatemala, C. A.

DECRETO No _____.

EL CONGRESO DE LA REPUBLICA DE GUATEMALA

CONSIDERANDO:

Que de conformidad con los principios emanados de la Constitución Política de la República de Guatemala, el territorio de la República se divide para su administración en departamentos y éstos en municipios, los que están concebidos como instituciones autónomas y, entre otras funciones, les corresponde elegir a sus propias autoridades, obtener y disponer de sus recursos y atender los servicios públicos locales, el ordenamiento territorial de su jurisdicción y el cumplimiento de sus fines propios. El Código Municipal establece que el municipio es la unidad básica de la organización territorial del Estado y espacio inmediato de participación ciudadana en los asuntos públicos; se caracteriza primordialmente por sus relaciones permanentes de vecindad, multiethnicidad, pluriculturalidad y multilingüismo, organizado para realizar el bien común de todos los habitantes de su distrito, que comprende la circunscripción territorial en la que ejerce autoridad un Concejo Municipal, y que para la creación de un municipio se requiere cumplir con los requisitos establecidos en el artículo 28 del Código Municipal.

CONSIDERANDO:

Que dentro de la documentación que obra en el expediente que se inició el trámite en el 2000 en la Gobernación Departamental de Huehuetenango, solicitando se les conceda de nuevo su autonomía municipal que tuvo la aldea Petatán en su oportunidad, evacuadas las audiencias y agotadas las investigaciones, emitió opinión favorable sobre la conveniencia que la aldea Petatán sea elevada a categoría de municipio; que el Ministerio de Gobernación, al verificar lo actuado ante la Gobernación Departamental y de cumplir con los estudios,



Comisión de Gobernación
Congreso de la República
Guatemala, C.A.

informaciones, diligencias y demás medidas para determinar el cumplimiento de los requisitos para decidir sobre la creación del municipio, así como contándose con el dictamen técnico favorable por parte de la Secretaría de Planificación y Programación de la Presidencia de la República, en el que opina favorablemente para que se cree el nuevo municipio, por lo que debe emitirse la disposición legal que en derecho corresponde.

POR TANTO:

En el ejercicio de las atribuciones que le otorga el artículo 171 literal a) y con fundamento en los artículos 224 de la Constitución Política de la República de Guatemala; 26, 28, 29 y 30 del Decreto Número 12-2002 del Congreso de la República, Código Municipal y sus reformas.

DECRETA:

ARTÍCULO 1. Se crea el municipio denominado Petatán en jurisdicción del departamento de Huehuetenango, cuyo territorio deberá segregarse del que comprende el municipio de Concepción Huista, del departamento de Huehuetenango.

ARTÍCULO 2. La cabecera municipal del nuevo municipio se denominará Petatán y estará ubicada en el lugar que actualmente ocupa la Aldea Petatán del municipio de Concepción Huista, del departamento de Huehuetenango.

ARTÍCULO 3. El área que conformará el nuevo municipio de Petatán es de dieciséis millones seiscientos setenta y dos mil quinientos treinta punto setenta y seis (16,672,530.76) metros cuadrados, equivalentes a treinta y seis (36) caballerías, sesenta y uno (61) manzanas, mil quinientos nueve punto setenta y seis (1,509.16) varas cuadradas.



Comisión de Gobernación
Congreso de la República
Guatemala, C.A.

ARTÍCULO 4. Con base en el informe del Instituto Geográfico Nacional, contenido en providencia JMGS-vhmc-073/2004, del 1 de septiembre de 2004, el municipio de Petatán comprenderá el territorio definido en la forma siguiente:

LIMITE CON EL ESQUINERO ENCUENTRO DE RÍOS, QUE ES DONDE CONVERGEN LOS RÍOS CHANJÓN Y OCHO.

Dicho punto tiene las coordenadas geográficas latitud norte 15°37'07. 7" y longitud oeste 91°46'29.0", de este punto sigue el límite con rumbo noroeste sobre el río Viejo, que en el título de Petatán recibe el nombre de Río Huista hasta llegar al punto con coordenadas latitud norte 15°37'09.3" y longitud oeste 91 °46'34.3", de este punto se separa la colindancia del río Viejo, sigue con rumbo noroeste hasta llegar al mojón Cruz del Oaxaqueño, constituido por un promontorio de piedras con una cruz antigua de madera, localizado aproximadamente a 30 metros al norte de la carretera de terracería que de San Antonio Huista conduce a Petatán, tiene las coordenadas geográficas latitud norte 15°37'11.5" y longitud oeste 91°45'36.3", continúa el límite con rumbo noroeste hasta llegar al esquinero llamado Buena Vista localizado sobre el cerro del mismo nombre y que en hoja topográfica aparece con el nombre de Cerro El Salvador, este punto es trifinio ente la aldea Petatán, los municipios de San Antonio Huista y Jacaltenango, tiene las coordenadas geográficas latitud norte 15°38'08.5" y longitud oeste 91°45'06 O" terminando aquí la colindancia de Petatán con el municipio de San Antonio Huista.

LIMITE CON EL ESQUINERO BUENA VISTA INICIA LA COLINDANCIA DE PETATAN CON JACALTENANGO.

De aquí sigue al noroeste al mojón Satjonón localizado en el cerro del mismo nombre, en este punto se localiza un mojón con dos cruces antiguas de madera, tiene las coordenadas geográficas latitud norte 15°38'16.9" y longitud oeste 91°44'23.1", de aquí continúa la



Comisión de Gobernación
Congreso de la República
Guatemala, C. A.

colindancia con rumbo sureste en línea recta, pasando por el punto conocido con el nombre de Canchabiná, sobre el cerro del mismo nombre, hasta llegar al esquinero Plan Quejná, que es el trifinio entre la aldea Petatán y los municipios de Jacaltenango y Concepción Huista. dicho esquinero tiene las coordenadas geográficas latitud norte 15°37'27.6" y longitud oeste 91°41'54.8", en este punto termina la colindancia de Petatán con Jacaltenango e inicia con Concepción Huista.

LIMITE CON CONCEPCIÓN HUISTA.

Continúa el límite con rumbo sureste hasta el mojón conocido como Cruz del Corral o Quejná, constituido por una cruz de madera de aproximadamente un metro medio de altura, tiene las coordenadas geográficas latitud norte 15°37'09.6" y longitud oeste 91°42'10.1". De este punto continúa el límite con rumbo sureste hasta el punto conocido como Canlaj y que en el título de Petatán recibe el nombre de Chiquincú, coordenadas geográficas latitud norte 15°36'11.5" y longitud oeste 91°41'29.7", en este punto según manifestaron los colindantes existió una cruz de madera similar a la del mojón Cruz del Corral o Quejná, pero que fue destruida por la construcción de un camino vecinal. De aquí continúa con rumbo sureste hasta llegar al esquinero Cheox sobre el río Chanjón, en este esquinero convergen los municipios de Concepción Huista, Todos Santos Cuchumatán y las aldeas Petatán y Cantinil, esta última del municipio de Chiantla, el esquinero Cheox tiene las coordenadas geográficas latitud norte 15°35'23.5" y longitud oeste 91°41'29.8" terminando en este punto la colindancia de Petatán con Concepción Huista e iniciando la colindancia con la aldea Cantinil del municipio de Chiantla la cual está constituida desde el esquinero Cheox por todo el cauce medio del río Chanjón, aguas abajo hasta llegar al esquinero Encuentro de Ríos, punto en que se concluye el límite que encierra el territorio que forma la aldea Petatán.

El datum de las coordenadas consignadas en la descripción de los límites es WGS/84. Los

00001637

Página 14 de 15
Dictamen Iniciativa No. 4837
Comisión de Gobernación



Comisión de Gobernación
Congreso de la República
Guatemala, C. A.

caseríos comprendidos dentro del territorio de la aldea Petatán son: Cabic, Trapichitos, San Felipe, Pamal, Ixmuc, Castillejo, Chapul, Quejné y Canlaj.

ARTÍCULO 5. Los Ministerios de Gobernación y de Agricultura, Ganadería y Alimentación, a través del Instituto Geográfico Nacional, quedan obligados a efectuar, dentro del plazo de seis meses improrrogables, contados a partir de la vigencia del presente Decreto, el deslinde y amojonamiento de los límites territoriales del municipio de Petatán del departamento de Huehuetenango, de conformidad con el territorio definido en el artículo anterior. Para el efecto, se deberán redactar las actas correspondientes.

ARTÍCULO 6. Efectuado el deslinde y amojonamiento de los límites territoriales del municipio de Petatán, del departamento de Huehuetenango, el Ministerio de Gobernación nombrará a la autoridad municipal que provisionalmente tendrá las funciones y atribuciones legales de administración del nuevo municipio, de conformidad con la Constitución Política de la República de Guatemala, el Código Municipal y demás leyes aplicables. La autoridad nombrada ejercerá sus funciones hasta que los habitantes del municipio la elijan. De conformidad con la convocatoria a elección respectiva, efectuada por el Tribunal Supremo Electoral y estos tomen formal y legalmente posesión.

ARTÍCULO 7. El Organismo Ejecutivo deberá comunicar el presente Decreto al Tribunal Supremo Electoral, Ministerio de Finanzas Públicas, Registro de Ciudadanos, Gobernación del departamento de Huehuetenango, Instituto Geográfico Nacional, Instituto Nacional de Estadística, Instituto de Fomento Municipal, Municipalidad de Concepción Huista, del departamento de Huehuetenango, Ministerio Público, Corte Suprema de Justicia y a la Procuraduría General de la Nación.

00001638

Página 15 de 15
Dictamen Iniciativa No. 4837
Comisión de Gobernación



Comisión de Gobernación
Congreso de la República
Guatemala, C. A.

ARTÍCULO 8. El Organismo Ejecutivo, por conducto del Ministerio de Gobernación, deberá dictar todas aquellas disposiciones que se requieran para el cumplimiento del presente Decreto. El Ministerio de Finanzas Públicas deberá prever las asignaciones constitucionales presupuestarias correspondientes para asignar los recursos financieros necesarios a los Ministerios de Gobernación y de Agricultura, Ganadería y Alimentación, para realizar el deslinde y amojonamiento de los límites territoriales del municipio de Petatán. Los Ministerios de Estado, la Secretaría de Planificación y Programación de la Presidencia de la República -SEGEPLAN-, entidades autónomas y descentralizadas, deberán colaborar con su infraestructura para garantizar su desarrollo social, cultural y económico.

ARTÍCULO 9. El presente Decreto entrará en vigencia ocho días después de su publicación en el Diario Oficial.

REMÍTASE AL ORGANISMO EJECUTIVO PARA SU SANCIÓN PROMULGACIÓN Y PUBLICACIÓN.

EMITIDO EN EL PALACIO DEL ORGANISMO LEGISLATIVO, EN LA CIUDAD DE GUATEMALA,
EL _____ DE _____ DE DOS MIL _____.