



*Comisión de Gobernación
Congreso de la República
Guatemala, C. A.*

000473

Of. cg 0020/13 JA-lfo

18 de Febrero de 2013

Licenciada
Ana Isabel Antillón
Directora Legislativa
Congreso de la República
Su Despacho

Licenciada Antillón:


De manera atenta me dirijo a usted y de conformidad con lo regulado en los artículos 39, 40 y 41 de la Ley Orgánica del Organismo Legislativo, adjunto DICTAMEN FAVORABLE a la Iniciativa de Ley número 4332 que dispone crear el Municipio denominado "San José La Máquina" en jurisdicción del Departamento de Suchitepéquez, cuyo territorio deberá segregarse del territorio que comprende el Municipio de Cuyotenango del mismo Departamento.

Sin otro particular, aprovecho la oportunidad para suscribirme.

Atentamente,

Diputado

Juan David Alfredo Alcazar Solís
Presidente de Comisión de Gobernación





*Comisión de Gobernación
Congreso de la República
Guatemala, C. A.*

1001474

**DICTAMEN FAVORABLE
INICIATIVA DE LEY 4332**

HONORABLE PLENO:

En sesión celebrada el día 05 de abril del año 2011, el Honorable Pleno del Congreso de la República de Guatemala, conoció y remitió a la Comisión de Gobernación para su estudio, análisis y dictamen correspondiente, la Iniciativa de Ley con número de registro 4332. El proyecto de Ley fue presentado por el Organismo Ejecutivo.

FINALIDAD DE LA INICIATIVA DE LEY:

La iniciativa de Ley 4332 pretende crear el Municipio denominado San José La Máquina en Jurisdicción del Departamento de Suchitepéquez, cuyo territorio deberá segregarse del territorio que comprende el Municipio de Cuyotenango del mismo Departamento.

Lo anterior de conformidad con los requisitos y procedimiento establecidos en los artículos 26, 27, y 28 del Código Municipal, Decreto número 12-2012 del Congreso de la República.

ANTECEDENTES:

En memorial fechado 22 de septiembre de 1996, vecinos y residentes de los sectores A y B del Parcelamiento San José La Máquina del Municipio de Cuyotenango, del departamento de Suchitepéquez, solicitó ante la Gobernación Departamental de Suchitepéquez, la creación de un nuevo municipio a denominarse SAN JOSE LA MAQUINA, exponiendo las razones y circunstancias para la creación del mismo y acompañando para el efecto, los medios de prueba que consideró pertinentes.

La Municipalidad de Cuyotenango, departamento de Suchitepéquez, al evacuar la audiencia que de conformidad con el procedimiento legal establecido le corresponde, mediante Acta



*Comisión de Gobernación
Congreso de la República
Guatemala, C. A.*

Municipal de fecha 26 de noviembre de 1996, hizo constar su OPOSICIÓN a las diligencias de creación del nuevo municipio, exponiendo las razones de su oposición.

La GOBERNACION DEPARTAMENTAL DE SUCHITEPEQUEZ, por medio de oficio de fecha 17 de junio de 2010, resolvió emitir OPINION FAVORABLE respecto al trámite y de acuerdo a las necesidades expuestas por los vecinos que se ELEVE A CATEGORIA DE MUNICIPIO el Parcelamiento San José La Máquina.

Que el INSTITUTO GEOGRAFICO NACIONAL mediante Oficio No. DAC-EVF-BOAD-07/2006, de fecha 9 de enero de 2007, definió el perímetro, así como el área de la pretensión del Parcelamiento San José La Máquina, elaborando el polígono y plano correspondiente.

El INSTITUTO NACIONAL DE ESTADÍSTICA, en oficio con fecha 7 de febrero de 1997, informó que el Parcelamiento San José La Máquina, cuenta con un total de 14,266 habitantes.

El INSTITUTO DE FOMENTO MUNICIPAL, en Dictamen número AAS-II-8 fecha, opinó que el Parcelamiento San José La Maquina, SI CUENTA CON INGRESOS DE NATURALEZA CONSTANTE, que pueden servir de base para su presupuesto.

La SECRETARIA DE PLANIFICACIÓN Y PROGRAMACIÓN DE LA PRESIDENCIA DE LA REPUBLICA en dictamen número OP-OO1-2010- de fecha 10 de febrero de 2010, consideró que la creación del municipio San José La Máquina es viable y con las recomendaciones técnicas señaladas, emitió DICTAMEN TECNICO FAVORABLE.

Mediante Dictamen número 1255-2010 de fecha 12 de octubre de 2010, la Dirección de Asuntos Jurídicos del MINISTERIO DE GOBERNACIÓN, dictaminó: "I. Que es procedente la solicitud de elevación a categoría de Municipio, presentada por los miembros del Comité Pro-Municipio, San José La Máquina, jurisdicción de Cuyotenango Suchitepéquez, del Parcelamiento La Máquina, del Municipio de Cuyotenango del Departamento de Suchitepéquez, el cual se encuentra organizado por Líneas que van desde la A-1 a la Línea B21 y el núcleo poblado que figura como Aldea; por haber cumplido con lo establecido en el Código Municipal, Decreto número 12-2002 del Congreso de la República de Guatemala y sus reformas, por lo tanto se debe elevar el presente expediente a conocimiento del Presidente de la República, para que, si así lo considera, en un plazo de 30 días, presente a consideración del Congreso de la República la Iniciativa de Ley correspondiente para su conocimiento y resolución. II. Remítase a la Sub



00-478

*Comisión de Gobernación
Congreso de la República
Guatemala, C.A.*

Dirección Administrativa de este Ministerio para que se sirva elaborar el proyecto de Decreto respectivo, remitiendo posteriormente el expediente a la Procuraduría General de la Nación, para los efectos de lo que establece el artículo 38 del Decreto 512 del Congreso de la República de Guatemala.” El Dictamen cuenta con el Visto Bueno número 8172-2010 de la PROCURADURÍA GENERAL DE LA NACIÓN.


Mediante Dictamen número 533-2010 de fecha 23 de diciembre de 2010, la Dirección General de Asesoría Jurídica y Cuerpo Consultivo del Presidente de la República, SECRETARIA GENERAL DE LA PRESIDENCIA, determina que es procedente someter a conocimiento del Honorable Congreso de la República el proyecto de iniciativa de Ley para la creación del nuevo municipio a denominarse SAN JOSE LA MAQUINA, ubicado en jurisdicción del departamento de SUCHITEPEQUEZ, cuyo territorio deberá segregarse del territorio que comprende el Municipio de Cuyotenango del mismo departamento.

FUNDAMENTO DE ORDEN LEGAL:

Los miembros de la Comisión de Gobernación, procedimos a evaluar la creación del Municipio de San José La Máquina, ubicado en jurisdicción del departamento de Suchitepéquez, de conformidad con el marco legal siguiente:

El artículo 224 de la Constitución Política de la República de Guatemala establece: “División Administrativa: El territorio de la República, se divide para su administración en departamentos y éstos en municipios. La administración será descentralizada y se establecerán regiones de desarrollo con criterios económicos, sociales y culturales que podrán estar constituidos por uno o más departamentos para dar un impulso racionalizado al desarrollo integral del país. Sin embargo, cuando así convenga a los intereses de la Nación, el Congreso podrá modificar la división administrativa del país, estableciendo un régimen de regiones, departamentos y municipios, o cualquier otro sistema, sin menoscabo de la autonomía municipal.”

El artículo 253 de la Constitución Política de la República de Guatemala establece en su parte conducente: “Autonomía Municipal. Los municipios de la República de Guatemala, son instituciones autónomas...”



*Comisión de Gobernación
Congreso de la República
Guatemala, C.A.*

El artículo 26 del Decreto Número 12-2002 del Congreso de la República, Código Municipal, vigente a la fecha de presentación de la solicitud respectiva establecía, en su parte conducente: "Solicitud de creación o modificación de municipios. Para la iniciación del expediente de creación o modificación de municipios se requiere la solicitud, debidamente firmada o signada con la impresión digital, de por lo menos el diez (10%) por ciento de los vecinos en ejercicio de sus derechos, residentes en los lugares donde se pretende su creación o modificación...y que se llenen los demás requisitos a que se refiere el artículo 28 de este Código."

Por su parte el artículo 28 del mismo cuerpo legal regula en su parte conducente: "Creación de un Municipio: La creación de un municipio requiere: a) Que tenga diez mil (10,000) habitantes, o más...f) Que se haya emitido dictamen técnico favorable por parte de la Secretaría de Planificación y Programación de la Presidencia, considerando los insumos técnicos y de información de las instituciones y dependencias pertinentes."

El artículo 29 del Código Municipal, establece: "Trámite de la Solicitud. Recibida la solicitud y cumplidos los requisitos correspondientes, en un plazo que no exceda de treinta (30) días, el gobernador departamental realizará lo siguiente: a) Conceder audiencia a los representantes de los vecinos y autoridades locales de las comunidades o lugares del correspondiente municipio que quieran formar uno nuevo; b) Conceder audiencia a los concejos municipales de la municipalidad o municipalidades afectadas, o eventualmente interesadas en la gestión y a la gobernación o gobernaciones de los departamentos que pudieran resultar perjudicados; c) Ordenar la investigación y comprobación de todos los hechos y circunstancias expuestos en la solicitud y de otros que se soliciten en este Código, para lo cual las entidades autónomas y descentralizadas y demás dependencias públicas deben dar la información y prestar la colaboración que les sea requerida, así como recabar cualquier otra información o documentación y practicar cualquier diligencia probatoria que se crea necesaria para la mejor comprensión del caso. Evacuadas las audiencias y agotadas las investigaciones, el gobernador departamental, expresando su opinión, elevará lo actuado a conocimiento del Ministerio de Gobernación, dentro de un plazo que no exceda de noventa (90) días."

Por último el artículo 30 ordena: "Procedimiento ante el Ministerio de Gobernación. El Ministerio de Gobernación dispondrá de un plazo de seis (6) meses, a partir de la recepción del expediente, para verificar todo lo actuado ante la gobernación departamental y para completar



*Comisión de Gobernación
Congreso de la República
Guatemala, C.A.*


00 478

los estudios, informaciones, diligencias y demás medidas que sean necesarias para determinar el cumplimiento exacto de los requisitos para decidir sobre la creación o modificación de un municipio, emitiendo además el dictamen correspondiente, y lo elevará al conocimiento del Presidente de la República, para que, si así lo considera, en un plazo de treinta (30) días, presente a consideración del Congreso de la República la iniciativa de ley correspondiente, para su conocimiento y resolución.”

ANÁLISIS DE LA COMISIÓN:

De conformidad con el Código Municipal para la creación de un municipio se requiere la presentación de la solicitud respectiva, debidamente firmada o signada con la impresión digital, de por lo menos el diez por ciento de los vecinos en el ejercicio de sus derechos, residentes en los lugares donde se pretende su creación, debiendo formalizarse la solicitud ante la Gobernación Departamental jurisdiccional, expresando los hechos y circunstancias que la motivan y cumpliendo con los requisitos establecidos en el Código Municipal; que pueda asignársele una circunscripción territorial para la satisfacción de las necesidades de sus vecinos y posibilidad de desarrollo social, económico y cultural, dentro de la cual cuenta con los recursos naturales y financieros que le permitan la prestación de los servicios públicos locales; que la circunscripción municipal asignada al nuevo municipio no perjudique los recursos naturales y financieros esenciales para la existencia del municipio del cual se separa; que exista infraestructura física y social básica; que se garanticen fuentes de ingreso de naturaleza constante y que se cuente con dictámenes favorables por parte de la Gobernación Departamental jurisdiccional, el Instituto Geográfico Nacional y la Secretaría de Planificación y Programación de la Presidencia, y por último con el dictamen favorable del Ministerio de Gobernación.

En el año 1996 vecinos del Parcelamiento San José La Máquina del Municipio de Cuyotenango del Departamento de Suchitepéquez, iniciaron solicitud ante la Gobernación Departamental de Suchitepéquez, para que dicha población fuera elevada a la categoría de Municipio. La Gobernación Departamental de Suchitepéquez procedió a practicar las diligencias que ordena el Código Municipal con el propósito de comprobar los hechos y circunstancias expuestas en la solicitud.



*Comisión de Gobernación
Congreso de la República
Guatemala, C.A.*

479

Dentro del trámite respectivo, se corrió audiencia a la Municipalidad de Cuyotenánigo, del Departamento de Suchitepéquez, quien se opuso a la creación del nuevo Municipio.


Para el efecto, el Instituto Geográfico Nacional definió los límites del territorio que comprendería el nuevo Municipio de San José La Máquina, indicando que el área que conformará el nuevo Municipio es de 147 kilómetros cuadrados. El Instituto rindió dictamen favorable, por lo que con base en el mismo sí es posible asignarle al nuevo municipio una circunscripción territorial para la satisfacción de las necesidades de los vecinos y posibilidades de desarrollo social, económico y cultural.

El Instituto Nacional de Estadística, detallo los lugares poblados, indicando que el Parcelamiento San José La Máquina contaba con una población total de 14,266 habitantes.

Dentro del trámite respectivo, el Instituto de Fomento Municipal emitió dictamen favorable respecto a la capacidad del nuevo Municipio de garantizar las fuentes de ingreso de naturaleza constante, considerando que el Parcelamiento San José La Máquina sí cuenta con ingresos de naturaleza constante, que pueden servir de base para conformar su presupuesto, haciendo las recomendaciones que estimó pertinentes para que el nuevo municipio pueda iniciar sus operaciones administrativas.

La Secretaría de Planificación y Programación de la Presidencia, en Dictamen número OT-001-2010, de fecha 10 de febrero de 2010, manifestó que de acuerdo en el análisis realizado y lo establecido en el artículo 28, inciso f) del Código Municipal, Decreto 12-2002 del Congreso de la República, sobre la creación y modificación de Municipios, la Secretaría de Planificación y Programación de la Presidencia, SEGEPLAN, considera que la creación del Municipio de San José la Máquina es viable y con las recomendaciones técnicas señaladas, esa Secretaría emitió dictamen técnico favorable.

Al realizarse el análisis del expediente respectivo, el Ministerio de Gobernación procedió a verificar lo actuado y dictaminó que habiéndose cumplido los requerimientos legales en el trámite y comprobado que los mismos se ajustaban a derecho era procedente aprobar la creación del nuevo Municipio San José La Máquina emitiendo dictamen favorable, recomendando al Despacho Ministerial fuera elevado al Señor Presidente de la República el



*Comisión de Gobernación
Congreso de la República
Guatemala, C.A.*

430

expediente con la Iniciativa de Ley respectiva. El dictamen emitido contó con el visto bueno de la Procuraduría General de la Nación.

La Dirección General de Asesoría Jurídica y Cuerpo Consultivo del Presidente de la República, Secretaría General de la Presidencia, mediante Dictamen número 533-2010 del 23 de diciembre de 2010, después de practicadas varias diligencias que estimó pertinentes, consideró que se cumplió a cabalidad con el trámite establecido en el Código Municipal para elevar de categoría el Parcelamiento San José La Máquina a municipio, dictaminando que es procedente someter a conocimiento del Presidente de la República el proyecto de iniciativa de ley formulado por el Ministerio de Gobernación.

Mediante Oficio de fecha 17 de enero del 2011, el Presidente de la República, en gestión Alvaro Colom Caballeros, remitió para consideración y aprobación del Honorable Congreso de la República, la iniciativa de Ley 4332 mediante la cual se crea el Municipio denominado San José La Máquina, del departamento de Suchitepéquez.

CONCLUSIÓN:

La circunscripción de un municipio sólo podrá ser modificada por las causas y en la forma que determina la Constitución Política de la República de Guatemala y el Código Municipal, éste último establece los requisitos legales para la creación de un nuevo municipio.

Dentro de la tramitación del expediente administrativo para la creación del municipio a denominarse San José La Máquina, en jurisdicción de Suchitepéquez, las instituciones que de conformidad con el Código Municipal debían de emitir dictamen lo hicieron de manera favorable, habiéndose opuesto únicamente la Municipalidad de Cuyotenango, del departamento de Suchitepéquez.

En el caso de análisis, de conformidad con el expediente administrativo e Iniciativa de Ley presentada, y los dictámenes emitidos por el Instituto Geográfico Nacional, el Instituto Nacional de Estadística, la Gobernación Departamental de Suchitepéquez, el Instituto de Fomento Municipal, la Secretaría de Planificación y Programación de la Presidencia, el Ministerio de Gobernación y la Secretaría Privada de la Presidencia, esta Comisión concluye que el municipio



*Comisión de Gobernación
Congreso de la República
Guatemala, C. A.*

001-491

a crearse cuenta con más de diez mil habitantes, número que se requiere para la creación de un municipio de conformidad con la ley vigente al momento de la solicitud; que se le puede asignar una circunscripción territorial, para la satisfacción de las necesidades de sus vecinos y posibilidades de desarrollo social, económico y cultural, la cual ya ha sido delimitada; y que dentro de la misma las entidades que debían pronunciarse de conformidad con la ley al respecto, han opinado que cuenta con los recursos naturales y financieros que le permitan y garanticen la prestación y mantenimiento de los servicios públicos locales, así como que existen fuentes de ingresos de naturaleza constante, habiéndose obtenido el Dictamen favorable por parte de la Secretaría de Planificación y Programación de la Presidencia de la República.

En virtud de lo anterior, con fundamento en el estudio y análisis del expediente e Iniciativa de Ley respectiva y conforme a lo que establecen los artículos 39 y 41 de la Ley Orgánica del Congreso de la República, la Comisión de Gobernación, emite DICTAMEN FAVORABLE, a la Iniciativa de Ley número 4332, la cual dispone crear el Municipio denominado San José La Máquina en Jurisdicción del Departamento de Suchitepéquez, cuyo territorio deberá segregarse del territorio que comprende el Municipio de Cuyotenango del mismo Departamento.

DADO EN LA SALA DE SESIONES DE LA COMISIÓN DE GOBERNACIÓN DEL CONGRESO DE LA REPÚBLICA, EN LA CIUDAD DE GUATEMALA EL DÍA LUNES DIECIOCHO DEL MES DE FEBRERO DEL AÑO DOS MIL TRECE.

Juan David Alfredo Alcázar Solís

Presidente



*Comisión de Gobernación
Congreso de la República
Guatemala, C. A.*

00. 482

Luis Adolfo Balcarcel Cuellar

Manuel de Jesús Barquín Durán

Joaquín Humberto Bracamonte Márquez

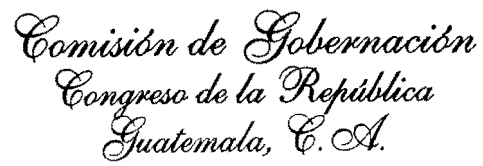
Edin Leonel Casasola Martínez

José David Echevarría Díaz


Hugo Fernando García Gudiel

LA MAQUINA.


Pedro Gálvez Hernández



498


Regina del Rosario Guzmán Sáenz

Ana Regina del Rosario Guzmán Sánchez


Sofía Jeaneth Hernández

Sofía Jeaneth Hernández Herrera

Carlos Enrique López Girón


Antonio Saravia Torreblarte

Ricardo Antonio Saravia Torreblarte

Carlos Enrique Mejía Paz


Juan José Porrás Castillo

Juan José Porras Castillo



CONGRESO DE LA REPÚBLICA DE GUATEMALA

DECRETO NÚMERO -2010

EL CONGRESO DE LA REPÚBLICA DE GUATEMALA

CONSIDERANDO:

Que de conformidad con los principios emanados de la Constitución Política de la República de Guatemala, el territorio de la República, se divide para su administración en departamentos y éstos en municipios, los que están concebidos como instituciones autónomas y, entre otras funciones, les corresponde elegir a sus propias autoridades, obtener y disponer de sus recursos y atender los servicios públicos locales, el ordenamiento territorial de su jurisdicción y el cumplimiento de sus fines propios;

CONSIDERANDO:

Que el Código Municipal establece que el municipio es la unidad básica de la organización territorial del Estado y espacio inmediato de participación ciudadana en los asuntos públicos; se caracteriza primordialmente por sus relaciones permanentes de vecindad, multiethnicidad, pluriculturalidad y multilingüismo, organizado para realizar el bien común de todos los habitantes de su distrito, que comprende la circunscripción territorial en la que ejerce autoridad un Concejo Municipal;

CONSIDERANDO:

Que para la creación de un municipio se requiere solicitud, debidamente firmada o signada con la impresión digital, de por lo menos de diez por ciento de los vecinos en el ejercicio de sus derechos, residentes en los lugares donde se pretende su creación, debiendo formalizarse la solicitud ante la Gobernación del departamento jurisdiccional, expresando los hechos y circunstancias que la motivan y cumpliendo con los requisitos establecidos en el Artículo 28 del Código Municipal;

CONSIDERANDO:

Que dentro de la sustanciación del expediente, la Gobernación Departamental de Suchitepéquez, después de evacuadas las audiencias y agotadas las investigaciones realizadas, emitió opinión favorable sobre la conveniencia de que el Parcelamiento denominado "La Máquina" sea elevada a categoría de municipio; que el Ministerio de Gobernación, al verificar lo actuado ante la Gobernación Departamental y completar los estudios, informaciones, diligencias y demás medidas para determinar el cumplimiento de los requisitos para decidir sobre la creación del municipio, así como contándose con el dictamen técnico favorable por parte de la Secretaría de Planificación y Programación de la Presidencia de la República, en el que opina favorablemente a que se cree el nuevo municipio, por lo que debe emitirse la disposición legal que en derecho corresponde;

POR TANTO:

En el ejercicio de las atribuciones que le confiere el Artículo 171 literal a) de la Constitución Política de la República de Guatemala y con fundamento en los Artículos 224 de la Constitución Política de la República de Guatemala, y 26, 28, 29 y 30 del Código Municipal; Decreto Número 212-2002 del Congreso de la República;

MINISTERIO DE GOBERNACIÓN

GUATEMALA, C.A.

APROBADO

FECHA

12/02/2014

**DECRETA:**

Artículo 1. Se crea el municipio denominado "San José La Máquina" en jurisdicción del Departamento de Suchitepéquez, cuyo territorio deberá segregarse del territorio que comprende el municipio de Cuyotenango del mismo departamento.


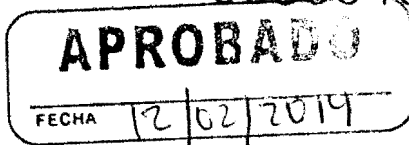
Artículo 2. La cabecera municipal del nuevo municipio se denominará San José La Máquina y estará ubicada en el lugar que actualmente ocupa el asiento territorial del Parcelamiento La Máquina, municipio de Cuyotenango del Departamento de Suchitepéquez.

Artículo 3. El área que conformará el nuevo Municipio de San José La Máquina fue calculada por un método indirecto siendo de: ciento cuarenta y siete kilómetros cuadrados (147 Km²).

Artículo 4. Con base en el informe rendido por el Instituto Geográfico Nacional, contenido en el Oficio No. DAC-EVF-BOAD-07/2006, con fecha nueve de enero del año dos mil siete, el municipio de San José La Máquina, comprenderá el territorio definido en la forma siguiente: **LÍMITE CON EL MUNICIPIO DE SAN LORENZO** inicia el punto trifinio con el municipio de Cuyotenango San Lorenzo y la pretensión del Comité pro-municipio de San José la Máquina Centro uno, del municipio de Cuyotenango, límite que lo constituye el cauce medio del Río Icán, quedando la coordenada en el esquinero nororiente del parcelamiento La Máquina y esquinero sur oriente de la Finca Incán con números de registro 3,797 folio 96 libro 25 de Suchitepéquez y 16,028 folio 133 libro 89 de Suchitepéquez **punto No. 1**, que se denomina **Línea A-1 Sector Icán**, siendo la coordenada geográfica **latitud norte 14°22'51.4" y longitud oeste 91°32'27.0"**; el límite sigue por el comportamiento del Río Icán rumbo al sur aguas abajo al **punto No. 2**, que se denomina **Línea A-3 Sector Icán**, siendo la coordenada geográfica **latitud norte 14°21'59.2" y longitud oeste 91°32'32.7"**; el límite sigue el comportamiento del río Icán rumbo al sur aguas abajo al **punto No. 3** que se denomina **Línea A-5 Sector Icán**, siendo la coordenada geográfica **latitud norte 14°21'00.4" y longitud oeste 91°32'09.9"**; el límite sigue el comportamiento del río Icán rumbo al sur aguas abajo al **punto No. 4** que se denomina **Línea A-7 Sector Icán**, siendo la coordenada geográfica **latitud norte 14°20'07.1" y longitud oeste 91°32'19.4"**; el límite sigue el comportamiento del río Icán rumbo al sur aguas abajo al **punto No. 5** que se denomina **Línea A-9 Sector Icán**, siendo la coordenada geográfica **latitud norte 14°19'10.4" y longitud oeste 91°31'49.0"**; el límite sigue el comportamiento del río Icán rumbo al sur aguas abajo al **punto No. 6** que se denomina **Línea A-11 Sector Icán**, siendo la coordenada geográfica **latitud norte 14°18'13.1" y longitud oeste 91°31'34.6"**; sigue el comportamiento del río Icán rumbo al sur aguas abajo al **punto No. 7** que se denomina **Línea A-13 Sector Icán**, siendo la coordenada geográfica **latitud norte 14°17'22.1" y longitud oeste 91°32'06.0"**; el límite sigue el comportamiento del río Icán rumbo al sur aguas abajo al **punto No. 8** que se denomina **Línea B-2 Sector Icán**, siendo la coordenada geográfica **latitud norte 14°16'31.0" y longitud oeste 91°32'22.5"**; el límite sigue el comportamiento del río Icán rumbo al sur aguas abajo al **punto No. 9** que se denomina **Línea B-4 Sector Icán**, siendo la coordenada geográfica **latitud norte 14°15'39.5" y longitud oeste 91°32'39.5"**; este punto se constituye en trifinio entre los municipios de San Lorenzo, Mazatenango y la pretensión del Comité Pro-municipio de San José La Máquina. **LÍMITE CON EL MUNICIPIO DE MAZATENANGO:** Del **punto trifinio de la Línea B-4 Sector Icán**, el límite sigue el comportamiento del río Icán rumbo al sur aguas abajo al **punto No. 10** que se denomina **Línea B-6 Sector Icán**; siendo la coordenada geográfica **latitud norte 14°14'55.3" y longitud oeste 91°33'37.3"**; de este punto el límite sigue el comportamiento del río Icán rumbo al sur aguas abajo al **punto No. 11** que se denomina **Línea B-8 Sector Icán**, siendo la coordenada geográfica **latitud norte 14°14'03.1" y longitud oeste 91°34'19.8"**; el límite sigue el comportamiento del río Icán rumbo al sur aguas abajo al **punto No. 12** que se denomina **Línea B-10 norte, Sector Icán**, siendo la coordenada geográfica **latitud norte 14°14'21.7" y longitud oeste 91°34'13.9"**; de este

MINISTERIO DE GOBERNACIÓN

GUATEMALA, C.A.



punto el límite sigue el cauce antiguo del río Icán rumbo al sur hasta confluir nuevamente al cauce actual, **punto No. 13** que se denomina **Línea B-10 sur, Sector Icán**, siendo la coordenada geográfica **latitud norte 14°13'24.1" y longitud oeste 91°35'15.4"**; de este punto el límite sigue el comportamiento del río Icán rumbo al sur aguas abajo al punto **No.14** que se denomina **Línea B-12 Sector Icán**, siendo la coordenada geográfica **latitud norte 14°12'37.2" y longitud oeste 91°36'03.2"**; de este punto el límite sigue el comportamiento del río Icán rumbo al sur aguas abajo al punto **No. 15** que se denomina **Línea B-14 Sector Icán**, siendo la coordenada geográfica **latitud norte 14°11'42.3" y longitud oeste 91°36'00.1"**; el límite sigue el comportamiento del río Icán rumbo al sur aguas abajo al punto **No.16** que se denomina **Línea B-16 norte Sector Icán**, siendo la coordenada geográfica **latitud norte 14°11'02.7" y longitud oeste 91°36'46.7"**; de este punto el límite sigue el cauce antiguo del río Icán rumbo al sur hasta confluir con el cauce actual del Río, **punto No.17** que se denomina **Línea B-16 sur, Sector Icán**, siendo la coordenada geográfica **latitud norte 14°10'51.9" y longitud oeste 91°36'51.1"**; de este punto el límite sigue el comportamiento del Río Icán rumbo al sur aguas abajo al **punto No. 18** que se denomina **Línea B-18 Sector Icán**, siendo la coordenada geográfica **latitud norte 14°10'10.6" y longitud oeste 91°37'34.0"**; de este punto el límite sigue el comportamiento del río Icán rumbo al sur aguas abajo al **punto No. 19** que se denomina **Línea B-20 Sector Icán**, siendo la coordenada geográfica **latitud norte 14°09'19.0" y longitud oeste 91°38'08.2"**; el límite sigue el comportamiento del río Icán rumbo al sur aguas abajo hasta la confluencia con el río Sis, **punto No. 20** que se denomina **Los Encuentros** siendo la coordenada geográfica **latitud norte 14°08'59.1" y longitud oeste 91°39'22.0"** este punto se constituye trfinio entre los municipios de Mazatenango del departamento de Suchitepéquez, San Andrés Villa Seca del Departamento de Retalhuleu y la pretensión del Comité Pro- municipio del parcelamiento San José La Máquina Centro Uno, del municipio de Cuyotenango, Suchitepéquez. **LÍMITE CON EL MUNICIPIO DE SAN ANDRÉS VILLA SECA:** Del punto trfinio denominado **Los Encuentros**; el límite sigue rumbo al norte por el comportamiento del Río Sis, aguas arriba, **punto No. 21** que se denomina **Faja B-19 Sector Sis**, siendo la coordenada geográfica **latitud norte 14°09'45.5" y longitud oeste 91°38'53.3"** de este punto el límite sigue rumbo al norte por el comportamiento del río Sis, aguas arriba, al punto **No. 22** que se denomina **Línea B-18 Sector Sis**, siendo la coordenada geográfica **latitud norte 14°10'20.6" y longitud oeste 91°38'25.4"**; el límite sigue rumbo al norte por el comportamiento del río Sis, aguas arriba, al punto **No. 23** que se denomina **Línea B-16 Sector Sis**, siendo la coordenada geográfica **latitud norte 14°11'18.3" y longitud oeste 91°38'31.1"**; de este punto el límite sigue rumbo al norte por el comportamiento del Río Sis, aguas arriba, al **punto No. 24** que se denomina **Línea B-14 Sector Sis**, siendo la coordenada geográfica **latitud norte 14°12'00.2" y longitud oeste 91°37'41.1"**; el límite sigue rumbo al norte por el comportamiento del Río Sis, aguas arriba, al punto **No. 25** que se denomina **Línea B-12 Sector Sis**, siendo la coordenada geográfica **latitud norte 14°12'53.4" y longitud oeste 91°37'18.1"**; de este punto el límite sigue rumbo al norte por el comportamiento del Río Sis, aguas arriba, al **punto No. 26** que se denomina **Línea B-10 Sector Sis**, siendo la coordenada geográfica **latitud norte 14°13'51.2" y longitud oeste 91°37'20.8"**; de este punto el límite sigue rumbo al norte por el comportamiento del Río Sis, aguas arriba, al **punto No. 27** que se denomina **Línea B-8 Sector Sis**, siendo la coordenada geográfica **latitud norte 14°14'46.5" y longitud oeste 91°37'26.3"**; de este punto el límite sigue rumbo al norte por el comportamiento del Río Sis, aguas arriba, al **punto No. 28** que se denomina **Línea B-6 Sector Sis**, siendo la coordenada geográfica **latitud norte 14°15'41.1" y longitud oeste 91°37'33.5"**; el límite sigue rumbo al norte por el comportamiento del Río Sis, aguas arriba, al **punto No. 29** que se denomina **Línea B-4 Sector Sis**, siendo la coordenada geográfica **latitud norte 14°16'32.1" y longitud oeste 91°37'09.8"**; de este punto el límite sigue rumbo al norte por el comportamiento del Río Sis, aguas arriba, al **punto No. 30** que se denomina **Línea B-2 Sector Sis**, siendo la coordenada geográfica **latitud norte 14°17'22.7" y longitud oeste 91°36'52.1"**; el límite sigue rumbo al norte por el comportamiento del Río Sis, aguas arriba, al **punto No. 31** que se denomina **Línea A-13 Sector Sis**, siendo la coordenada geográfica **latitud norte 14°17'56.7" y longitud oeste 91°36'36.7"**; de este punto el límite sigue rumbo al norte



por el comportamiento del Río Sis, aguas arriba, al **punto No. 32** que se denomina **Línea A-11 Sector Sis**, siendo la coordenada geográfica **latitud norte 14°18'48.3" y longitud oeste 91°36'16.1"**; el límite sigue rumbo al norte por el comportamiento del Río Sis, aguas arriba, al **punto No. 33** que se denomina **Línea A-9 Sector Sis**, siendo la coordenada geográfica **latitud norte 14°19'43.4" y longitud oeste 91°35'45.0"**; de este punto el límite sigue rumbo al norte por el comportamiento del Río Sis, aguas arriba, al **punto No. 34** que se denomina **Línea A-7 Sector Sis**, siendo la coordenada geográfica **latitud norte 14°20'30.1" y longitud oeste 91°35'19.5"**; el límite sigue rumbo al norte por el comportamiento del Río Sis, aguas arriba, al **punto No. 35** que se denomina **Línea A-5 Sector Sis**, siendo la coordenada geográfica **latitud norte 14°21'32.2" y longitud oeste 91°35'47.7"**; el límite sigue rumbo al norte por el comportamiento del río Sis, aguas arriba, al **punto No. 36** que se denomina **Línea A-3 Sector Sis**, siendo la coordenada geográfica **latitud norte 14°22'21.6" y longitud oeste 91°35'43.2"**; el límite sigue rumbo al norte por el comportamiento del Río Sis, aguas arriba, al **punto No. 37** que se denomina **Línea A-1 Sector Sis**, siendo la coordenada geográfica **latitud norte 14°22'38.8" y longitud oeste 91°35'30.2"**; este punto se constituye en trifinio entre los municipios de Cuyotenango municipio del departamento de Suchitepéquez, San Andrés Villa Seca municipio del departamento de Retalhuleu y la pretensión del Comité Pro-municipio del parcelamiento San José La Máquina Centro Uno, del municipio de Cuyotenango, Suchitepéquez. **LIMITE CON EL MUNICIPIO DE CUYOTENANGO:** Del **punto línea A-1 Sector Sis**, el límite sigue por el comportamiento del lindero sur de la finca San Antonio Copalchí con numero de registro 21,217 folio 95 libro 101 de Suchitepéquez y lindero norte del parcelamiento La Máquina, rumbo al oriente a un esquinero siendo la coordenada de este punto **No. 38 latitud norte 14°22'36.6" y longitud oeste 91°34'56.4"**; el límite sigue hacia el norte a un esquinero que es el punto **No. 39** con coordenadas geográficas **latitud norte 14°23'10.5" y longitud oeste 91°34'52.5"**; de este punto el límite sigue al oriente hasta el **punto No. 40** que se localiza en la carretera asfaltada que de Cuyotenango conduce al parcelamiento San José La Máquina, siendo la coordenada geográfica **latitud norte 14°22'56.9" y longitud oeste 91°33'07.5"**; de este punto el límite sigue al oriente hasta el **punto No. 41** con coordenadas geográficas **latitud norte 14°22'53.6" y longitud oeste 91°32'40.3"**; el límite sigue el mismo rumbo del oriente y lo constituye el lindero norte del parcelamiento y el lindero sur de la finca Icán, hasta el **punto No. 42** con coordenadas geográficas **latitud norte 14°22'51.8" y longitud oeste 91°32'29.5"** de este punto el límite sigue el mismo rumbo del oriente al punto denominado **Línea A-3 Sector Icán**, punto donde se inició la descripción del polígono y que se constituye en punto trifinio entre los municipios de San Lorenzo, Cuyotenango y la pretensión del parcelamiento San José La Máquina, Centro Uno.

Artículo 5. Los Ministerios de Gobernación y de Agricultura, Ganadería y Alimentación, a través del Instituto Geográfico Nacional, quedan obligados a efectuar, dentro del plazo de seis meses improrrogables contados a partir de la vigencia del presente Decreto, el deslinde y amojonamiento de los límites territoriales del municipio de San José La Máquina del Departamento de Suchitepéquez, de conformidad con el territorio definido en el presente Decreto. Para el efecto, se deberán levantar las actas correspondientes.

Artículo 6. Efectuado el deslinde y amojonamiento de los límites territoriales del Municipio de San José La Máquina del Departamento de Suchitepéquez, el Ministerio de Gobernación, nombrará a las autoridades municipales que provisionalmente tendrán las funciones y atribuciones legales de administración del territorio del nuevo municipio, de conformidad con la Constitución Política de la República de Guatemala, el Código Municipal y demás leyes aplicables.

MINISTERIO DE GOBERNACIÓN


GUATEMALA, C.A.

00000488

APROBADO

FECHA

12/02/2014



Las autoridades nombradas ejercerán sus funciones durante el período que corresponda, hasta que los habitantes del municipio elijan a sus autoridades y éstas tomen formal y legalmente posesión, de conformidad con la convocatoria a elecciones generales respectiva, efectuada por el Tribunal Supremo Electoral.

Artículo 7. El Organismo Ejecutivo deberá comunicar el presente Decreto al Tribunal Supremo Electoral, Ministerio de Finanzas Públicas, Registro de Ciudadanos, Gobernación del Departamento de Suchitepéquez, Instituto Geográfico Nacional, Instituto Nacional de Estadística, Instituto de Fomento Municipal, Municipalidad de Cuyotenango del Departamento de Suchitepéquez, Ministerio Público, Corte Suprema de Justicia y a la Procuraduría General de la Nación.

Artículo 8. El Organismo Ejecutivo, por conducto del Ministerio de Gobernación, deberá dictar todas aquellas disposiciones que se requieran para el cumplimiento del presente Decreto.

El Ministerio de Finanzas Públicas deberá prever las asignaciones constitucionales presupuestarias correspondientes para asignar los recursos financieros necesarios a los Ministerios de Gobernación y Agricultura, Ganadería y Alimentación, para realizar el deslinde y amojonamiento de los límites territoriales del municipio de San José La Máquina.

Los Ministerios de Estado, la Secretaría de Planificación y Programación de la Presidencia de la República -SEGEPLAN-, entidades autónomas y descentralizadas, deberán colaborar con su infraestructura para garantizar su desarrollo social, cultural y económico.

Artículo 9. El presente Decreto fue declarado de urgencia nacional con el voto favorable de más de las dos terceras partes del número total de diputados que integran el Congreso de la República, aprobado en un solo debate y entrará en vigencia el día siguiente de su publicación en el Diario de Centro América.

REMÍTASE AL ORGANISMO EJECUTIVO PARA SU SANCIÓN, PROMULGACIÓN Y PUBLICACIÓN.

EMITIDO EN EL PALACIO DEL ORGANISMO LEGISLATIVO, EN LA CIUDAD DE GUATEMALA, EL DE DEL DOS MIL .