


Lic. Aristides Crespo Villegas
Presidente de la Comisión de Gobernación
Congreso de la República
Guatemala, C. A.



02 de diciembre de 2013

Señor
Marvin Alvarado
Encargado del Despacho Dirección Legislativa
Congreso de la República
Su Despacho

Estimado Señor Alvarado:

De manera atenta me dirijo a usted para remitirle los siguientes dictámenes:

- 1- Dictamen Favorable de la Iniciativa de Ley 4642, dispone crear el Municipio denominado San Jorge en jurisdicción del Departamento de Zacapa
- 2- Dictamen Favorable de la Iniciativa de Ley 4466, dispone creación de Ley Preventiva de Accidentes Colectivos de Tránsito.

Sin otro particular, es grato suscribirme de usted.

Deferentemente,

A. Crespo Villegas



00000678

Comisión de Gobernación
Congreso de la República
Guatemala, C. A.

DICTAMEN FAVORABLE
INICIATIVA DE LEY 4642

HONORABLE PLENO:

En sesión celebrada el día 10 de septiembre del corriente año, el Honorable Pleno del Congreso de la República de Guatemala, conoció y remitió a la Comisión de Gobernación para su estudio, análisis y dictamen correspondiente, la Iniciativa de Ley con número de registro 4642. El proyecto de Ley fue presentado por el Organismo Ejecutivo.

I. FINALIDAD DE LA INICIATIVA DE LEY:

La iniciativa de Ley 4642 pretende crear el Municipio denominado San Jorge en Jurisdicción del Departamento de Zacapa, cuyo territorio deberá segregarse del territorio que comprende el Municipio de Zacapa del mismo Departamento.

Lo anterior de conformidad con los requisitos y procedimiento establecidos en los artículos 26, 27, y 28 del Código Municipal, Decreto número 12-2012 del Congreso de la República.

II. ANTECEDENTES:



00000679

Comisión de Gobernación
Congreso de la República
Guatemala, C. A.

1. En memorial fechado 24 de agosto de 1999, los vecinos de las Aldeas San Jorge, Barranco Colorado, San Juan, Los Tablones, Plan del Morro, Cimarrón, Cinaneca y anexos de la región, solicitaron ante la Gobernación Departamental de Zacapa, la creación de un nuevo municipio a denominarse SAN JORGE, exponiendo las razones y circunstancias para la creación del mismo y acompañando para el efecto, los medios de prueba que consideraron pertinentes.
2. La Municipalidad de Zacapa, departamento de Zacapa, al evacuar la audiencia que de conformidad con el procedimiento legal establecido se le corrió por la Gobernación Departamental, mediante Certificación del **Acta No. 111-2003, de fecha 30 de octubre de 2003**, concedió su aval para que el trámite legal del expediente continuara por satisfacer los requisitos de ley y no afectar de manera alguna los intereses del Municipio de Zacapa. Por medio de certificación del **Acta 34-2007, de fecha 21 de septiembre de 2007**, la Municipalidad de Zacapa se pronunció favorablemente en cuanto a la elevación de las Aldeas San Jorge, Barranco Colorado, San Juan, Los Tablones, Plan del Morro, Cimarrón, Cinaneca y anexos de la región, a la categoría de Municipio debido a que no se afectan intereses Municipales.
3. La **MUNICIPALIDAD DE CHIQUIMULA**, a través de la Certificación del Acta 64-2007, de fecha 5 de diciembre de 2007, como máxima autoridad departamental avala y no se opone a que continúen las acciones legales a la creación del Municipio de San Jorge en el Departamento de Zacapa.



00000680

Comisión de Gobernación
Congreso de la República
Guatemala, C. A.

4. La **MUNICIPALIDAD DE HUIITE**, en Acta número 032-2007, de fecha 30 de julio de 2007, se pronunció a favor de la creación del Municipio de San Jorge.
5. Que el **INSTITUTO GEOGRAFICO NACIONAL** mediante Oficio No. DAC-EVF-ARL-134/2008, de fecha 08 de diciembre de 2008, delimitó la circunscripción territorial pretendida, emitiendo dictamen del polígono y área que circunscribe la pretensión de la Aldea San Jorge, elaborando el polígono y plano correspondiente.
6. El **INSTITUTO NACIONAL DE ESTADÍSTICA**, en oficio Cartografía 112-2009, de fecha 03 de marzo de 2009, informó que el total de la población al mes de diciembre de 2002, dentro del polígono que se pretende conforme el nuevo municipio es de **10,005 habitantes**.
7. Mediante providencia No. GER-029-2010 de fecha 16 de julio de 2010, se traslada el Informe del Estudio practicado a las Fuentes de Ingreso de Naturaleza constante de la Aldea San Jorge y demás comunidades integradas pertenecientes al Municipio de Zacapa, Departamento de Zacapa, elaborado por el equipo técnico del Instituto de Fomento Municipal en el cual manifiestan que de conformidad con el análisis efectuado tanto en la documentación presentada y la adicionada, así como la verificación de campo, la Aldea San Jorge en conjunto con las demás poblaciones y caseríos que conformarían el pretendido nuevo municipio, a pesar de los bajos ingresos que se reportan de estas comunidades, aunque no acordes a las necesidades actuales, generarían ingresos suficientes de naturaleza constante, que pueden servir de base para conformar su presupuesto. En cuanto a los ingresos de naturaleza permanente, la Municipalidad de San Jorge de



00000681

Comisión de Gobernación
Congreso de la República
Guatemala, C. A.

ser elevado a tal categoría, según constancia de ingresos emitida por el Tesorero de la Municipalidad de Zacapa, indica que actualmente los ingresos no serán suficientes para cubrir los gastos de administración y funcionamiento, a menos que la población se comprometa a hacer una contribución voluntaria durante los dos primeros años de gobierno e implementen mecanismos adecuados para cobrar eficientemente los arbitrios y tasas establecidas. Recomendando que la Municipalidad a constituirse en el nuevo municipio de San Jorge deberá velar por la construcción, mejoramiento o ampliación de los servicios públicos municipales para que su prestación sea adecuada y eficiente, así como normar su administración, operación y mantenimiento por medio de reglamentos para que generen los ingresos necesarios para la sostenibilidad de los mismos.

8. La **SECRETARIA DE PLANIFICACIÓN Y PROGRAMACIÓN DE LA PRESIDENCIA DE LA REPUBLICA, -SEGEPLAN-**, en Dictamen número OT-01-2012 de fecha 17 de febrero de 2012, consideró que la creación del municipio San Jorge es viable y con las recomendaciones técnicas señaladas, emitió **DICTAMEN TECNICO FAVORABLE**.
9. Mediante Dictamen número 512-2012 de fecha 29 de marzo de 2012, la Dirección de Asuntos Jurídicos del **MINISTERIO DE GOBERNACIÓN**, dictaminó: "Que se ha verificado todo lo actuado ante la Gobernación Departamental de Zacapa y se han completado los estudios, informaciones, diligencias y demás requisitos establecidos en el Código Municipal para la creación del Municipio de San Jorge; por lo que, para decidir sobre la creación del Municipio citado, debe elevarse lo actuado al Señor Presidente de la República, para que, si así lo considera, presente a consideración del Congreso de la República la iniciativa de ley con su exposición de motivos, para su conocimiento



00000682

Comisión de Gobernación
Congreso de la República
Guatemala, C.A.

y resolución." El Dictamen cuenta con el Visto Bueno número 2017-2012 de la **PROCURADURÍA GENERAL DE LA NACIÓN**.

10. La **MUNICIPALIDAD DE ZACAPA, DEPARTAMENTO DE ZACAPA**, mediante Acta No. 098-2012, de la Sesión Pública Ordinaria de fecha 31 de julio de 2012, acordó manifestar su oposición al proceso de creación del Municipio de San Jorge, Zacapa, en virtud de considerar una violación a la autonomía municipal del Municipio de Zacapa.
11. Mediante Dictamen número 464-2012 de fecha 17 de diciembre de 2012, la Dirección General de Asesoría Jurídica y Cuerpo Consultivo del Presidente de la República, **SECRETARIA GENERAL DE LA PRESIDENCIA**, determina que es procedente someter a conocimiento del Honorable Congreso de la República el proyecto de iniciativa de Ley para la creación del nuevo municipio a denominarse SAN JORGE, ubicado en jurisdicción del departamento de ZACAPA, cuyo territorio deberá segregarse del territorio que comprende el Municipio de Zacapa del mismo departamento.

III. FUNDAMENTO DE ORDEN LEGAL:

Los miembros de la Comisión de Gobernación, procedimos a evaluar la creación del Municipio de San Jorge, ubicado en jurisdicción del departamento de Zacapa, de conformidad con el marco legal siguiente:

- A.** El artículo 224 de la **Constitución Política de la República de Guatemala** establece: "**División Administrativa:** El territorio de la República, se divide para su administración en departamentos y éstos



00000683

Comisión de Gobernación
Congreso de la República
Guatemala, C.A.

en municipios. La administración será descentralizada y se establecerán regiones de desarrollo con criterios económicos, sociales y culturales que podrán estar constituidos por uno o más departamentos para dar un impulso racionalizado al desarrollo integral del país. Sin embargo, cuando así convenga a los intereses de la Nación, el Congreso podrá modificar la división administrativa del país, estableciendo un régimen de regiones, departamentos y municipios, o cualquier otro sistema, sin menoscabo de la autonomía municipal."

- B.** El artículo 253 de la **Constitución Política de la República de Guatemala** establece en su parte conducente: "**Autonomía Municipal.** Los municipios de la República de Guatemala, son instituciones autónomas..."
- C.** El artículo 26 del Decreto Número 12-2002 del Congreso de la República, Código Municipal, vigente a la fecha de presentación de la solicitud respectiva establecía, en su parte conducente: "**Solicitud de creación o modificación de municipios.** Para la iniciación del expediente de creación o modificación de municipios se requiere la solicitud, debidamente firmada o signada con la impresión digital, de por lo menos el diez (10%) por ciento de los vecinos en ejercicio de sus derechos, residentes en los lugares donde se pretende su creación o modificación...y que se llenen los demás requisitos a que se refiere el artículo 28 de este Código."
- D.** Por su parte el artículo 28 del mismo cuerpo legal regula en su parte conducente: "**Creación de un Municipio:** La creación de un municipio requiere: a) Que tenga diez mil (10,000) habitantes, o más...f) Que se haya emitido dictamen técnico favorable por parte de la Secretaría de Planificación y Programación de la Presidencia, considerando los insumos técnicos y de información de las instituciones y dependencias pertinentes."



00000684

Comisión de Gobernación
Congreso de la República
Guatemala, C. A.

- E.** El artículo 29 del Código Municipal, establece: "**Trámite de la Solicitud.** Recibida la solicitud y cumplidos los requisitos correspondientes, en un plazo que no exceda de treinta (30) días, el gobernador departamental realizará lo siguiente: a) Conceder audiencia a los representantes de los vecinos y autoridades locales de las comunidades o lugares del correspondiente municipio que quieran formar uno nuevo; b) Conceder audiencia a los concejos municipales de la municipalidad o municipalidades afectadas, o eventualmente interesadas en la gestión y a la gobernación o gobernaciones de los departamentos que pudieran resultar perjudicados; c) Ordenar la investigación y comprobación de todos los hechos y circunstancias expuestos en la solicitud y de otros que se soliciten en este Código, para lo cual las entidades autónomas y descentralizadas y demás dependencias públicas deben dar la información y prestar la colaboración que les sea requerida, así como recabar cualquier otra información o documentación y practicar cualquier diligencia probatoria que se crea necesaria para la mejor comprensión del caso. Evacuadas las audiencias y agotadas las investigaciones, el gobernador departamental, expresando su opinión, elevará lo actuado a conocimiento del Ministerio de Gobernación, dentro de un plazo que no exceda de noventa (90) días."
- F.** Por último el artículo 30 ordena: "**Procedimiento ante el Ministerio de Gobernación.** El Ministerio de Gobernación dispondrá de un plazo de seis (6) meses, a partir de la recepción del expediente, para verificar todo lo actuado ante la gobernación departamental y para completar los estudios, informaciones, diligencias y demás medidas que sean necesarias para determinar el cumplimiento exacto de los requisitos para decidir sobre la creación o modificación de un municipio, emitiendo además el dictamen correspondiente, y lo elevará



00000685


Comisión de Gobernación
Congreso de la República
Guatemala, C. A.

al conocimiento del Presidente de la República, para que, si así lo considera, en un plazo de treinta (30) días, presente a consideración del Congreso de la República la iniciativa de ley correspondiente, para su conocimiento y resolución."

IV. ANALISIS DE LA COMISIÓN:

De conformidad con el Código Municipal para la creación de un municipio se requiere: la presentación de la solicitud respectiva, debidamente firmada o signada con la impresión digital, de por lo menos **el diez por ciento** de los vecinos en el ejercicio de sus derechos, residentes en los lugares donde se pretende su creación, debiendo formalizarse la solicitud ante la Gobernación Departamental jurisdiccional, expresando los hechos y circunstancias que la motivan y cumpliendo con los requisitos establecidos en el Código Municipal; que pueda asignársele una **circunscripción territorial** para la satisfacción de las necesidades de sus vecinos y posibilidad de desarrollo social, económico y cultural, dentro de la cual **cuenta con los recursos naturales y financieros que le permitan la prestación de los servicios públicos locales;** que la circunscripción municipal asignada al nuevo municipio no perjudique los recursos naturales y financieros esenciales para la existencia del municipio del cual se separa; que exista **infraestructura física y social básica;** que se garanticen **fuentes de ingreso de naturaleza constante** y que se cuente con dictámenes favorables por parte de la **Gobernación Departamental jurisdiccional, el Instituto Geográfico Nacional y la Secretaria de Planificación y Programación de la Presidencia,** y por último con el dictamen favorable del **Ministerio de Gobernación.**

En el año 1999 vecinos de las comunidades de San Jorge, Barranco Colorado, San Juan, Los Tablones, Plan del Morro, Cimarrón, Cinaneca y anexos de la región, del Municipio de Zacapa del Departamento de Zacapa,



00000686

Comisión de Gobernación
Congreso de la República
Guatemala, C. A.

iniciaron solicitud ante la Gobernación Departamental de Zacapa, para que dicha población fuera elevada a la categoría de Municipio. La Gobernación Departamental de Zacapa procedió a practicar las diligencias que ordena el Código Municipal con el propósito de comprobar los hechos y circunstancias expuestas en la solicitud.

Dentro del trámite respectivo, se corrió audiencia a la Municipalidad de Zacapa, del Departamento de Zacapa, quien no se opuso a la creación del nuevo Municipio.

Las Municipalidades de Estandzuela, Huité y Chiquimula opinaron favorablemente en cuanto a la creación del nuevo Municipio San Jorge.

Para el efecto, el **Instituto Geográfico Nacional** definió los límites del territorio que comprendería el nuevo Municipio de San Jorge, indicando que el área que conformará el nuevo Municipio es de 8,226 hectáreas, 87 áreas, 02.66 centiáreas, equivalente a 82,268,702.66 metros cuadrados, equivalente a 82. kilómetros cuadrados, equivalente a 182 caballerías, 20 manzanas, 308.3959 varias cuadradas. El Instituto rindió dictamen favorable, por lo que **con base en el mismo sí es posible asignarle al nuevo municipio una circunscripción territorial para la satisfacción de las necesidades de los vecinos y posibilidades de desarrollo social, económico y cultural.**

El **Instituto Nacional de Estadística**, utilizando como base el polígono del mapa elaborado, detallo los lugares poblados, indicando que San Jorge, aldeas y caceríos contaban con una población total de **10,005** habitantes.

Dentro del trámite respectivo, el **Instituto de Fomento Municipal** realizó un estudio respecto a la capacidad del nuevo Municipio de garantizar las fuentes de ingreso de naturaleza constante, considerando que San Jorge en



Comisión de Gobernación
Congreso de la República
Guatemala, C. A.

00000687

conjunto con las demás poblaciones y caseríos que conformarían el nuevo municipio a pesar de los bajos ingresos que se reportan de esas comunidades generarían ingresos suficientes de naturaleza constante que pueden servir de base para conformar su presupuesto, haciendo las recomendaciones que estimó pertinentes para que el nuevo municipio pueda iniciar sus operaciones administrativas.

La **Secretaría de Planificación y Programación de la Presidencia**, haciendo las consideraciones sobre la infraestructura, productividad, economía, recursos naturales y aspectos sociales consideró que la creación del Municipio es viable y con las recomendaciones técnicas señaladas, emitió dictamen técnico favorable.

Al realizarse el análisis del expediente respectivo, el **Ministerio de Gobernación** procedió a verificar lo actuado ante la Gobernación Departamental de Zacapa, y la Dirección de Asuntos Jurídicos dictaminó que habiéndose cumplido los requerimientos legales en el trámite y comprobado que los mismos se ajustaban a derecho era procedente aprobar la creación del nuevo Municipio San Jorge emitiendo **dictamen favorable**, recomendando al Despacho Ministerial fuera elevado al Señor Presidente de la República el expediente con la Iniciativa de Ley respectiva. El dictamen emitido contó con el visto bueno de la **Procuraduría General de la Nación**.

La Dirección General de Asesoría Jurídica y Cuerpo Consultivo del Presidente de la República, **Secretaría General de la Presidencia**, después de practicadas varias diligencias que estimó pertinentes, consideró que se cumplió a cabalidad con el trámite establecido en el Código Municipal para elevar de categoría a la comunidad de San Jorge, y demás Aldeas y Caseríos a municipio, dictaminando que es procedente someter a conocimiento del



*Comisión de Gobernación
Congreso de la República
Guatemala, C. A.*

00000688

Presidente de la República el proyecto de iniciativa de ley formulado por el Ministerio de Gobernación.

El **Presidente de la República**, remitió para consideración y aprobación del Honorable Congreso de la República, la iniciativa de Ley 4642 mediante la cual se crea el Municipio denominado San Jorge, del departamento de Zacapa.

V. CONCLUSIÓN:

La circunscripción de un municipio sólo podrá ser modificada por las causas y en la forma que determina la Constitución Política de la República de Guatemala y el Código Municipal, éste último establece los requisitos legales para la creación de un nuevo municipio.

Dentro de la tramitación del expediente administrativo para la creación del municipio a denominarse San Jorge, en jurisdicción de Zacapa, las instituciones que de conformidad con el Código Municipal debían de emitir dictamen lo hicieron de manera favorable, habiéndose opuesto únicamente la actual Municipalidad de Zacapa, del departamento de Zacapa.

En el caso de análisis, de conformidad con el expediente administrativo e Iniciativa de Ley presentada, y los dictámenes emitidos por el Instituto Geográfico Nacional, el Instituto Nacional de Estadística, la Gobernación Departamental de Zacapa, el Instituto de Fomento Municipal, la Secretaría de Planificación y Programación de la Presidencia, el Ministerio de Gobernación y la Secretaría Privada de la Presidencia, esta Comisión concluye que el municipio a crearse cuenta con más de diez mil habitantes,



*Comisión de Gobernación
Congreso de la República
Guatemala, C. A.*

00000689

Y
R

número que se requiere para la creación de un municipio; que se le puede asignar una circunscripción territorial, para la satisfacción de las necesidades de sus vecinos y posibilidades de desarrollo social, económico y cultural, la cual ya ha sido delimitada; y que dentro de la misma las entidades que debían pronunciarse de conformidad con la ley al respecto, han opinado que cuenta con los recursos naturales y financieros que le permitirán la prestación y mantenimiento de los servicios públicos locales, así como que existen fuentes de ingresos de naturaleza constante, habiéndose obtenido el Dictamen favorable por parte de la Secretaría de Planificación y Programación de la Presidencia de la República.


En virtud de lo anterior, con fundamento en el estudio y análisis del expediente e Iniciativa de Ley respectiva y conforme a lo que establecen los artículos 39 y 41 de la Ley Orgánica del Congreso de la República, la Comisión de Gobernación, emite **DICTAMEN FAVORABLE**, a la Iniciativa de Ley número 4642, la cual dispone crear el Municipio denominado San Jorge en Jurisdicción del Departamento de Zacapa, cuyo territorio deberá segregarse del territorio que comprende el Municipio de Zacapa del mismo Departamento.

**DADO EN LA SALA DE SESIONES DE LA COMISIÓN DE GOBERNACIÓN
DEL CONGRESO DE LA REPÚBLICA, EN LA CIUDAD DE GUATEMALA EL
DÍA TRECE DEL MES DE NOVIEMBRE DEL AÑO DOS MIL TRECE.**




00000690

Comisión de Gobernación
Congreso de la República
Guatemala, C.A.


Aristides Baldomero Crespo Villegas
Presidente

Orlando Joaquín Blanco Lapola
Vice Presidente


Juan David Alcázar Solís


Luis Alberto Contreras Colíndres


Juan Ramón Ponce Guay
Secretario


Iván Arévalo Barrios


José David Echevarría Díaz



00000691

Comisión de Gobernación
Congreso de la República
Guatemala, C. A.

Juan José Porras Castillo

Carlos Fión Morales

Ana Regina del Rosario Guzmán Sánchez

Floralma Leiva Hernández

Fernando García Gudiel

Rolando Pérez Bethancurt

Manuel de Jesús Barquín Durán

Ricardo Antonio Saravia Torrebiarte

00000692


DECRETO NÚMERO _____



EL CONGRESO DE LA REPÚBLICA DE GUATEMALA

CONSIDERANDO:

Que de conformidad con los principios emanados de la Constitución Política de la República de Guatemala, el territorio de la República se divide para su administración en departamentos y éstos en municipios, los que están concebidos como instituciones autónomas y, entre otras funciones, les corresponde elegir a sus propias autoridades, obtener y disponer de sus recursos y atender los servicios públicos locales, el ordenamiento territorial de su jurisdicción y el cumplimiento de sus fines propios. Además el Código Municipal establece que el municipio es la unidad básica de la organización territorial del Estado y espacio inmediato de participación ciudadana en los asuntos públicos; se caracteriza primordialmente por sus relaciones permanentes de vecindad, multiétnicidad, pluriculturalidad y multilingüismo, organizado para realizar el bien común de todos los habitantes de su distrito, que comprende la circunscripción territorial en la que ejerce autoridad un Concejo Municipal, y que para la creación de un municipio se requiere cumplir con los requisitos establecidos en el artículo 28 del Código Municipal.



CONSIDERANDO:

Que dentro de la sustanciación del expediente, la Gobernación Departamental de Zacapa, después de evacuadas las audiencias y agotadas las investigaciones realizadas, emitió opinión favorable sobre la conveniencia que la Aldea San Jorge sea elevada a categoría de municipio; que el Ministerio de Gobernación, al verificar lo actuado ante la Gobernación Departamental y completar los estudios, informaciones, diligencias y demás medidas para determinar el cumplimiento de los requisitos para decidir sobre la creación del municipio, así como contándose con el dictamen técnico favorable por parte de la Secretaría de Planificación y Programación de la Presidencia de la República, emitió el dictamen correspondiente, en el que opina favorablemente para que se cree el nuevo municipio, por lo que debe emitirse la disposición legal que en derecho corresponde.

POR TANTO:


En el ejercicio de las atribuciones que le otorga el artículo 171 literal a) y con fundamento en los artículos 224 de la Constitución Política de la República de Guatemala; 26, 28, 29 y 30 del Decreto Número 12-2002 del Congreso de la República, Código Municipal y sus reformas,



DECRETA:

ARTICULO 1. Se crea el municipio denominado San Jorge en jurisdicción del departamento de Zacapa, cuyo territorio deberá segregarse del territorio que comprende el municipio de Zacapa del mismo departamento.

ARTICULO 2. La cabecera municipal del nuevo municipio se denominará San Jorge y estará ubicada en el lugar que actualmente ocupa la Aldea San Jorge del municipio Zacapa del departamento de Zacapa.


ARTICULO 3. El área que conformará el nuevo municipio de San Jorge es de 82,268,702.66 metros cuadrados, equivalente a 8,226 Hectáreas 87 Áreas 02.66 Centiáreas, que corresponde a 82 kilómetros cuadrados, igual a 182 caballerías 20 manzanas 0308.3959 varas cuadradas.





ARTICULO 4. Con base en el informe rendido por el Instituto Geográfico Nacional, contenido en el Oficio Número DAC-EVF-ARL-134/2008, de fecha 08 de diciembre de 2008, ampliado por el Oficio número DAC-SBPM-126/2012, de fecha 28 de mayo de 2012, el municipio San Jorge comprenderá el territorio definido en la forma siguiente. DESCRIPCION DE LOS LÍMITES DEL TERRITORIO PRETENDIDO POR LA ALDEA SAN JORGE, MUNICIPIO DE ZACAPA, DEPARTAMENTO DE ZACAPA. **LÍMITE CON EL MUNICIPIO DE ZACAPA.** La descripción del polígono parte del punto O, en la colindancia con el municipio de Zacapa, el cual se considera trifinio municipal por converger a este punto los municipios de Zacapa, Estanduela y la pretensión de la aldea San Jorge, municipio de Zacapa, del departamento de Zacapa, **punto número cero (0)**, con las coordenadas geográficas siguientes, latitud norte catorce grados, cincuenta y siete minutos, cuarenta y siete punto tres segundos ($14^{\circ}57'47.3''$) y longitud oeste ochenta y nueve grados, treinta y cuatro minutos, cuarenta y dos punto dos segundos ($89^{\circ}34'42.2''$); este punto se localiza en el vértice que forma la intersección del canal de riego por gravedad y carretera de terracería que de la aldea La Fragua conduce hacia el Centro Piscícola la Fragua, municipio de Zacapa, departamento de Zacapa; de este punto el límite continuará con un trazo sinuoso por el canal de riego por gravedad aguas arriba y en diferentes direcciones, hasta llegar al vértice donde el canal pasa sobre el cauce de la quebrada denominada San Juan, lugar en que el límite se separa del referido canal **punto número uno (No. 1)**, con coordenadas latitud norte catorce grados, cincuenta y siete minutos, cero seis punto siete segundos ($14^{\circ}57'06.7''$) y longitud oeste ochenta y nueve grados, treinta y tres minutos, cuarenta y cuatro punto cuatro segundos ($89^{\circ}33'44.4''$); continuando el límite por el cauce medio de la quebrada San Juan aguas arriba hasta la confluencia con el cauce de una quebrada de invierno que nace cercana al caserío San Felipe El Viejo, **punto número dos (No. 2)**, con coordenadas latitud norte catorce grados, cincuenta y siete minutos, cero cuatro punto cinco segundos ($14^{\circ}57'04.5''$) y longitud oeste ochenta y nueve grados, treinta y tres minutos, cuarenta y siete punto ocho segundos ($89^{\circ}33'47.8''$); de este punto el límite continúa por el cauce de la quebrada referida proveniente de San Felipe El Viejo, hasta otro vértice en el cauce de esta misma quebrada y definido como **punto número tres (No. 3)**, con coordenadas latitud norte catorce grados, cincuenta y seis minutos, treinta y ocho punto cinco segundos ($14^{\circ}56'38.5''$) y longitud oeste ochenta y nueve grados, treinta y tres minutos, cuarenta y cinco punto seis segundos ($89^{\circ}33'45.6''$), quedando la Aldea Llano de Piedra en jurisdicción del municipio de Zacapa. Continúa el límite con trazo sinuoso, en dirección sur por el cauce de la misma quebrada denominada San Felipe hasta el **punto número cuatro (No. 4)**, intersección con la acequia y el canal de riego por gravedad, con coordenadas latitud norte catorce grados, cincuenta y seis minutos, veintiséis punto dos segundos ($14^{\circ}56'26.2''$) y longitud oeste ochenta y nueve grados, treinta y tres minutos, cincuenta punto tres segundos ($89^{\circ}33'50.3''$).

Continúa el límite en diferentes direcciones por el cauce de la quebrada descrita hasta otro vértice en el cual el límite se separa de dicho cauce, definiendo este como **punto número cinco (No. 5)**, con coordenadas latitud norte catorce grados, cincuenta y seis minutos, cero siete punto seis segundos ($14^{\circ}56'07.6''$) y longitud oeste ochenta y nueve grados, treinta y tres minutos, cuarenta y siete punto ocho segundos ($89^{\circ}33'47.8''$); de este punto el límite sigue una línea recta en dirección sur oriente hasta una cima, al sur del cerro denominado Miramundo donde se localizó un mojón, **punto número seis (No. 6)**, con coordenadas latitud norte catorce grados, cincuenta y cinco minutos, treinta y cinco punto siete segundos ($14^{\circ}55'35.7''$) y longitud oeste ochenta y nueve grados, treinta y tres minutos, diecinueve punto ocho segundos ($89^{\circ}33'19.8''$), formado por un conjunto de piedras donde convergen esquineros de las tierras de la Aldea Santa Rosalía de la jurisdicción de Zacapa y terrenos de propietarios particulares, del caserío San Felipe El Viejo, de la jurisdicción de San Jorge. Continúa el límite por la parte sur del Cerro Miramundo, hasta llegar a la cima del cerro que los vecinos denominan El Chato, donde se encuentra el **punto número siete (No. 7)**, con coordenadas latitud norte catorce grados, cincuenta y cinco minutos, cero tres punto tres segundos ($14^{\circ}55'03.3''$) y longitud oeste ochenta y nueve grados, treinta y tres minutos, dieciséis punto siete segundos ($89^{\circ}33'16.7''$), identificándose este mojón por un conjunto de piedras y un cerco de alambre de puas que divide las tierras de Santa Rosalía y las tierras de San Jorge; continúa por la cima del Cerro El Chato hasta otro vértice en el referido cerco definiéndose en éste el **punto número ocho (No. 8)**, con coordenadas latitud norte catorce grados, cincuenta y cinco minutos, cero uno punto cinco segundos ($14^{\circ}55'01.5''$) y longitud oeste ochenta y nueve grados, treinta y tres minutos, diecisiete punto tres segundos ($89^{\circ}33'17.3''$); prosigue el límite en dirección sur poniente por la cima del Cerro El Chato hasta llegar a otro vértice esquinero en el cerco de alambre que divide las tierras mencionadas de Santa Rosalía y San Jorge, **punto número nueve (No. 9)**, con



coordenadas latitud norte catorce grados, cincuenta y cuatro minutos, cincuenta y tres punto cuatro segundos ($14^{\circ}54'53.4''$) y longitud oeste ochenta y nueve grados, treinta y tres minutos, veinticinco punto tres segundos ($89^{\circ}33'25.3''$); de este punto sigue la línea limítrofe en dirección sur hacia el cerro denominado La Cueva Del Zope, donde se encuentra el mojón de nombre El Roble, identificando este mojón por un conjunto de piedras ubicado en la cima de este cerro, **punto número diez (No. 10)**, con coordenadas latitud norte catorce grados, cincuenta y cuatro minutos, cuarenta y tres punto cero segundos ($14^{\circ}54'43.0''$) y longitud oeste ochenta y nueve grados, treinta y tres minutos, veintiséis punto seis segundos ($89^{\circ}33'26.6''$); continúa por la cima de este cerro hasta otro vértice esquinero en el cerco referido, definiendo el **punto número once (No. 11)**, con coordenadas latitud norte catorce grados, cincuenta y cuatro minutos, cuarenta y dos punto dos segundos ($14^{\circ}54'42.2''$) y longitud oeste ochenta y nueve grados, treinta y tres minutos, veintiséis punto dos segundos ($89^{\circ}33'26.2''$); continúa el límite en línea recta en dirección sur poniente por la cima del cerro La Cueva del Zope, hasta llegar a otro cerro denominado Pajuil, localizándose en la cima de este cerro el mojón denominado Pajuil, identificado por un conjunto de piedras, **punto número doce (No. 12)**, con coordenadas latitud norte catorce grados, cincuenta y cuatro minutos, veintidós punto un segundos ($14^{\circ}54'22.1''$) y longitud oeste ochenta y nueve grados, treinta y tres minutos, treinta y seis punto seis segundos ($89^{\circ}33'36.6''$); de este punto el límite sigue en dirección sur poniente, por la cima del Cerro denominado por los vecinos como Pajuil, hasta llegar a otro cerro conocido con el nombre de Cerro La Bota, donde se encuentra el **punto número trece (No. 13)**, con coordenadas latitud norte catorce grados, cincuenta y cuatro minutos, cero cinco punto tres segundos ($14^{\circ}54'05.3''$) y longitud oeste ochenta y nueve grados, treinta y cuatro minutos, cero cero punto ocho segundos ($89^{\circ}34'00.8''$); prosigue por la cima del Cerro La Bota, hasta el mojón conocido con el nombre de Cuesta del Roble localizado en el terreno que actualmente posee la señora Silvia Ventura, **punto número catorce (No. 14)**, con coordenadas latitud norte catorce grados, cincuenta y cuatro minutos, cero cuatro punto nueve segundos ($14^{\circ}54'04.9''$) y longitud oeste ochenta y nueve grados, treinta y cuatro minutos, cero siete punto dos segundos ($89^{\circ}34'07.2''$). Continúa por el Cerro La Bota, en dirección sur poniente, siguiendo el cerco de alambre que divide las tierras de Santa Rosalía y San Jorge al **punto número quince (No. 15)**, con coordenadas latitud norte catorce grados, cincuenta y cuatro minutos, cero tres punto cero segundos ($14^{\circ}54'03.0''$) y longitud oeste ochenta y nueve grados, treinta y cuatro minutos, diez punto cuatro segundos ($89^{\circ}34'10.4''$); de este punto el límite continúa en línea recta y dirección sur poniente, hasta llegar a la margen de la quebrada denominada San Pedro, donde se definió un vértice conocido con el nombre de El Amate, **punto número dieciséis (No. 16)**, con coordenadas latitud norte catorce grados, cincuenta y tres minutos, cuarenta y siete punto un segundos ($14^{\circ}53'47.1''$) y longitud oeste ochenta y nueve grados, treinta y cuatro minutos, veintiuno punto un segundos ($89^{\circ}34'21.1''$); de este punto el límite sigue en línea recta en dirección sur oriente, hasta llegar al Cerro Las Campanas, lugar en que se debe localizar el mojón conocido con el nombre de Loma de La Campana, trinitio municipal donde convergen los municipios de Chiquimula, departamento de Chiquimula; el municipio de Zacapa y la pretensión de San Jorge, ambos del departamento de Zacapa, **punto número diecisiete (No. 17)** con coordenadas latitud norte catorce grados, cincuenta y dos minutos, diez punto cero segundos ($14^{\circ}52'10.0''$) y longitud oeste ochenta y nueve grados, treinta y tres minutos, cuarenta y seis punto siete segundos ($89^{\circ}33'46.7''$). Se concluye con la descripción del punto diecisiete (17) la colindancia de la pretensión de San Jorge con el municipio de Zacapa. En este trayecto se tienen como colindantes al municipio en proceso, La finca El Golfillo, las Aldeas La Fragua, Llano de Piedras, Santa Rosalía y caserío El Murul entre otros; en jurisdicción del municipio de Zacapa; los caseríos La Jarretada, San Felipe El Viejo y terrenos comunales de San Jorge y San Juan, en jurisdicción de San Jorge.

LÍMITE CON EL MUNICIPIO DE CHIQUIMULA DEPARTAMENTO DE CHIQUIMULA.

Para este trayecto se consideró el Acuerdo Gubernativo de delimitación departamental, de fecha doce (12) de mayo de mil novecientos treinta y seis (1936), así como se enfatiza en que se respeta la línea que las comunidades han reconocido como límite departamental entre los de Chiquimula y Zacapa.

El límite intermunicipal entre el municipio de Chiquimula y la pretensión de San Jorge, se inicia en el punto número diecisiete (No. 17), debiendo seguir el límite el comportamiento respetado por ambos departamentos en dirección poniente, mostrando un quiebre a la altura de la comunidad Cimarrón, hasta llegar al **punto número dieciocho (No. 18)**, localizado al oriente del caserío Plan de La Brea, de la Aldea El Conacaste del municipio de Chiquimula, donde se reconoce un vértice denominado La





Chorrera, con coordenadas latitud norte catorce grados, cincuenta y dos minutos, cero nueve punto cinco segundos ($14^{\circ}52'09.5''$) y longitud oeste ochenta y nueve grados, treinta y seis minutos, cincuenta punto un segundos ($89^{\circ}36'50.1''$); continúa el límite en dirección norponiente en línea recta hasta llegar al caserío y cerro denominado Plan de La Brea, donde se localiza el vértice conocido con el nombre de Plan de La Brea, **punto número diecinueve (No. 19)**, con coordenadas latitud norte catorce grados, cincuenta y dos minutos, dieciséis punto cuatro segundos ($14^{\circ}52'16.4''$) y longitud oeste ochenta y nueve grados, treinta y siete minutos, doce punto ocho segundos ($89^{\circ}37'12.8''$); continúa en dirección sur poniente, en línea recta, hasta llegar a la Quebrada conocida con el nombre de San Juan, donde se encuentra el mojón nombrado La Mesa Del Diablo, identificado por una gran roca que se encuentra a un costado de la quebrada San Juan, **punto número veinte (No. 20)**, con coordenadas latitud norte catorce grados, cincuenta y un minutos, cincuenta y seis punto siete segundos ($14^{\circ}51'56.7''$) y longitud oeste ochenta y nueve grados, treinta y siete minutos, cincuenta y dos punto ocho segundos ($89^{\circ}37'52.8''$); prosigue el límite con el municipio de Chiquimula, en dirección poniente hasta llegar a la cima del cerro El Zopilote, donde se definió el vértice, denominado como El Zopilote; **punto número veintiuno (No. 21)**, con coordenadas latitud norte catorce grados, cincuenta y un minutos, cincuenta y siete punto siete segundos ($14^{\circ}51'57.7''$) y longitud oeste ochenta y nueve grados, treinta y ocho minutos, treinta y ocho punto ocho segundos ($89^{\circ}38'38.8''$); de este punto el límite sigue en dirección norponiente en línea recta hasta encontrar el mojón conocido con el nombre de Piedra Rajada, **punto número veintidós (No. 22)**, con coordenadas latitud norte catorce grados, cincuenta y dos minutos, cuarenta y cuatro punto seis segundos ($14^{\circ}52'44.6''$) y longitud oeste ochenta y nueve grados, treinta y nueve minutos, cincuenta y uno punto ocho segundos ($89^{\circ}39'51.8''$). Este punto es reconocido como trfinio municipal por converger a el los municipios de, Chiquimula departamento de Chiquimula, el municipio de Huite y la pretensión de San Jorge del departamento de Zacapa. Se establecen entre otros como colindantes al límite en este trayecto, la Aldea Maraxcó, los caseríos Plan del Carmelo y Plan del Jocote, la Aldea El Guayabo, Aldea El Conacaste y el caserío Plan de La Brea en jurisdicción de Chiquimula; Los poblados de Sinaneca, Cimarrón, aldea Plan Del Morro y Aldea Los Tablones en jurisdicción de San Jorge. El trayecto descrito del punto número diecisiete (No.17) al Punto número veintidós (No. 22) es reconocido como límite departamental entre los departamentos de Zacapa y Chiquimula, concluyéndose en éste la colindancia de San Jorge, Zacapa y el de Chiquimula, departamento de Chiquimula.

LÍMITE CON EL MUNICIPIO DE HUIITE DEPARTAMENTO DE ZACAPA.

El límite con el municipio de Huite del departamento de Zacapa, se inicia en el punto número veintidós (No. 22), trfinio descrito constituido por una piedra enorme de un diámetro aproximado de cuatro metros, mojón reconocido y denominado Piedra Rajada, en dirección nororiente y línea recta, por un cerco antiguo, hasta encontrar un vértice en terreno atribuido al señor Julio Rubio Trabanino, donde se estableció un mojón conocido con el nombre de Pino Solo que es trfinio municipal por converger acá los municipios de Huite, Estandzuela y lo que será el nuevo municipio de San Jorge, todos del departamento de Zacapa, **punto número veintitrés (No. 23)**, con coordenadas latitud norte catorce grados, cincuenta y cuatro minutos, cuarenta punto uno segundos ($14^{\circ}54'40.1''$) y longitud oeste ochenta y nueve grados, treinta y nueve minutos, treinta y uno punto seis segundos ($89^{\circ}39'31.6''$). Se concluye en este punto la colindancia del municipio de Huite con el de San Jorge en proceso, siendo entre otros los colindantes al límite en este trayecto las Aldeas La Oscurana, El Encinal y su caserío Las Joyas, en la jurisdicción de Huite; terrenos de propietarios particulares en jurisdicción de San Jorge.

LÍMITE CON EL MUNICIPIO DE ESTANZUELA DEPARTAMENTO DE ZACAPA.

El límite del municipio de Estandzuela con el nuevo municipio de San Jorge, se inicia en el mojón denominado Pino Solo punto número veintitrés (No. 23), partiendo en líneas con trazo sinuoso en dirección oriente, hasta llegar al cerro conocido con el nombre de Cerro Loma Del Mango, donde se encuentra el vértice llamado Zapotón y lo constituye un árbol de Manzanote, localizado en la cima de este cerro, **punto número veinticuatro (No. 24)**, con coordenadas latitud norte catorce grados, cincuenta y cuatro minutos, treinta y seis punto siete segundos ($14^{\circ}54'36.7''$) y longitud oeste ochenta y nueve grados, treinta y siete minutos, cincuenta y cinco punto ocho segundos ($89^{\circ}37'55.8''$); de este punto el límite con el municipio de Estandzuela continúa en línea recta en dirección nororiente, hasta un esquinero referido como las paredes viejas, por encontrarse cercano unas paredes destruidas en la propiedad del señor Mario Trabanino, en jurisdicción de aldea San Juan, **punto número veinticinco (No. 25)**, con coordenadas latitud norte catorce grados, cincuenta



[Handwritten signature]

y cuatro minutos, cincuenta y dos punto nueve segundos ($14^{\circ}54'52.9''$) y longitud oeste ochenta y nueve grados, treinta y siete minutos, veinte punto dos segundos ($89^{\circ}37'20.2''$); continúa el límite en dirección norte en línea de trazo sinuoso, por el camino antiguo que conduce de la aldea San Juan, jurisdicción de la pretensión de San Jorge a la aldea San Nicolás del municipio de Estanduela, hasta llegar a un cauce de una quebrada de invierno, **punto número veintiséis (No. 26)**, con coordenadas latitud norte catorce grados, cincuenta y cinco minutos, doce punto siete segundos ($14^{\circ}55'12.7''$) y longitud oeste ochenta y nueve grados, treinta y siete minutos, veintiuno punto dos segundos ($89^{\circ}37'21.2''$), la que en su trayecto cambia entre otros al nombre de El Salitre. De este punto el límite continúa diferentes direcciones por un cerco que divide terrenos de propietarios particulares de la Aldea San Juan jurisdicción de San Jorge y propietarios de terrenos de la Aldea San Nicolás, jurisdicción de Estanduela, separándose de este cerco más adelante y continuando por el cauce de la quebrada denominada El Salitre, en líneas con trazo sinuoso tal y como se comporta dicho cauce, hasta llegar a un canal de riego por gravedad, separándose de la quebrada referida y continuando por el canal de riego por gravedad en dirección norponiente, hasta encontrar el cauce de la quebrada de San Nicolás. Continúa el límite siguiendo el comportamiento del cauce de la quebrada de San Nicolás en líneas con trazo sinuoso, hasta llegar al camino de terracería que conduce hacia la Aldea San Nicolás donde se localiza el **punto número veintisiete (No. 27)**, con coordenadas latitud norte catorce grados, cincuenta y siete minutos, diecinueve punto seis segundos ($14^{\circ}57'19.6''$) y longitud oeste ochenta y nueve grados, treinta y siete minutos, diez punto cuatro segundos ($89^{\circ}37'10.4''$); prosigue el límite con el municipio de Estanduela por el camino mencionado hasta llegar a un esquinero de la finca que llaman La Puntilla, donde se estableció el vértice que denominan El Nogal o La Uva, **punto número veintiocho (No. 28)**, con coordenadas latitud norte catorce grados, cincuenta y siete minutos, treinta y dos punto cuatro segundos ($14^{\circ}57'32.4''$) y longitud oeste ochenta y nueve grados, treinta y siete minutos, catorce punto tres segundos ($89^{\circ}37'14.3''$). De este punto el límite toma la dirección sur oriente, por el cauce del canal de riego por gravedad, hasta llegar a un camino de terracería que conduce hacia Estanduela, donde se encuentra el **punto número veintinueve (No. 29)**, con coordenadas latitud norte catorce grados, cincuenta y siete minutos, dieciocho punto un segundos ($14^{\circ}57'18.1''$) y longitud oeste ochenta y nueve grados, treinta y seis minutos, veinte punto cinco segundos ($89^{\circ}36'20.5''$); sigue el límite por el camino de terracería mencionado en dirección nororiente, pasando en terrenos arrendados por la empresa Coagro, hasta llegar a la ruta veinte (20) que conduce hacia la Aldea La Fragua jurisdicción del municipio de Zacapa, donde se localiza el **punto número treinta (No. 30)**, con coordenadas latitud norte catorce grados, cincuenta y siete minutos, cincuenta y nueve punto seis segundos ($14^{\circ}57'59.6''$) y longitud oeste ochenta y nueve grados, treinta y seis minutos, cero dos punto un segundo ($89^{\circ}36'02.1''$); de este punto el límite sigue por la carretera que se menciona en líneas con trazo sinuoso y dirección oriente, hasta llegar al punto cero (0), descrito al inicio, concluyéndose en éste punto la colindancia con el municipio de Estanduela del departamento de Zacapa, quedando entre otros como colindantes al límite en este trayecto la Aldea Tres Pinos, Aldea San Nicolás, Paraje Monte Largo, Finca La Puntilla, Labor El Upayal, parte de Finca El Oasis, parte del Centro Piscícola La Fragua y terrenos de propietarios particulares en jurisdicción de Estanduela; La Aldea San Juan, Barranco Colorado, finca El Upayal, terrenos de propietarios particulares arrendados por las empresas meloneras Coagro y Protiza y parte del Centro Piscícola La Fragua, entre otros en jurisdicción de lo que será el nuevo municipio de San Jorge. Con el cierre del polígono descrito, se da por concluida la delimitación de la pretensión de la aldea San Jorge en su proceso de elevación de categoría a municipio. Con base a la descripción anterior las colindancias de la aldea San Jorge, se definen de la siguiente manera: **norte, oriente y nororiente**, con el municipio de Zacapa. **Sur** con el municipio de Chiquimula. **Poniente**, con el municipio de Huité. **Norte, poniente y norponiente**, con el municipio de Estanduela. Las coordenadas geográficas descritas fueron tomadas con GPS navegador, en sistema de referencia WGS ochenta y cuatro (WGS 84).

ARTICULO 5. Los Ministerios de Gobernación y de Agricultura, Ganadería y Alimentación, a través del Instituto Geográfico Nacional, quedan obligados a efectuar, dentro del plazo de seis meses improrrogables, contados a partir de la vigencia del presente Decreto, el deslinde y amojonamiento de los límites territoriales del municipio de San Jorge del departamento de Zacapa, de conformidad con el territorio definido en el presente Decreto. Para el efecto, se deberán redactar las actas correspondientes.



ARTICULO 6. Efectuado el deslinde y amojonamiento de los límites territoriales del municipio de San Jorge del departamento de Zacapa, el Ministerio de Gobernación nombrará a las autoridades municipales que provisionalmente tendrán las funciones y atribuciones legales de administración del territorio del nuevo municipio, de conformidad con la Constitución Política de la República de Guatemala, el Código Municipal y demás leyes aplicables. Las autoridades nombradas ejercerán sus funciones durante el período que corresponda, hasta que los habitantes del municipio elijan a sus autoridades y éstas tomen formal y legalmente posesión, de conformidad con la convocatoria a elecciones generales respectiva, efectuada por el Tribunal Supremo Electoral.



ARTICULO 7. El Organismo Ejecutivo deberá comunicar el presente Decreto al Tribunal Supremo Electoral, Ministerio de Finanzas Públicas, Registro de Ciudadanos, Gobernación del departamento de Zacapa, Instituto Geográfico Nacional, Instituto Nacional de Estadística, Instituto de Fomento Municipal, Municipalidad de Zacapa del departamento de Zacapa, Ministerio Público, Corte Suprema de Justicia y a la Procuraduría General de la Nación.

ARTICULO 8. El Organismo Ejecutivo, por conducto del Ministerio de Gobernación, deberá dictar todas aquellas disposiciones que se requieran para el cumplimiento del presente Decreto.

El Ministerio de Finanzas Públicas deberá prever las asignaciones constitucionales presupuestarias correspondientes para asignar los recursos financieros necesarios a los Ministerios de Gobernación y Agricultura, Ganadería y Alimentación, para realizar el deslinde y amojonamiento de los límites territoriales del municipio de San Jorge.

Los Ministerios de Estado, la Secretaría de Planificación y Programación de la Presidencia de la República -SEGEPLAN-, entidades autónomas y descentralizadas, deberán colaborar con su infraestructura para garantizar su desarrollo social, cultural y económico.

ARTICULO 9. El presente Decreto entrará en vigencia ocho días después de su publicación en el Diario Oficial

REMÍTASE AL ORGANISMO EJECUTIVO PARA SU SANCIÓN PROMULGACIÓN Y PUBLICACIÓN.

EMITIDO EN EL PALACIO DEL ORGANISMO LEGISLATIVO, EN LA CIUDAD DE GUATEMALA, EL _____ DE _____ DE DOS MIL _____.

