



Comisión de Gobernación
Congreso de la República
Guatemala, C. A.

DICTAMEN FAVORABLE
INICIATIVA DE LEY 4552

HONORABLE PLENO:


En sesión celebrada el día 04 de septiembre del corriente año, el Honorable Pleno del Congreso de la República de Guatemala, conoció y remitió a la Comisión de Gobernación para su estudio, análisis y dictamen correspondiente, la Iniciativa de Ley con número de registro 4552. El proyecto de Ley fue presentado por el Organismo Ejecutivo.

I. FINALIDAD DE LA INICIATIVA DE LEY:

La iniciativa de Ley 4552 pretende crear el Municipio denominado La Blanca en Jurisdicción del Departamento de San Marcos, cuyo territorio deberá segregarse del territorio que comprende el Municipio de Ocós del mismo Departamento.

Lo anterior de conformidad con los requisitos y procedimiento establecidos en los artículos 26, 27, y 28 del Código Municipal, Decreto número 12-2012 del Congreso de la República.

II. ANTECEDENTES:

- 
1. En memorial fechado 18 de julio de 2006, la ASOCIACIÓN CIVIL PRO DESARROLLO INTEGRAL, LA BLANCA, solicitó ante la Gobernación Departamental de San Marcos, la creación de un nuevo municipio a denominarse LA BLANCA, exponiendo las razones y circunstancias para la creación del mismo y acompañando para el efecto, los medios de prueba que consideró pertinentes.
 2. La Municipalidad de Ocós, departamento de San Marcos, al evacuar la audiencia que de conformidad con el procedimiento legal establecido le corresponde, en informe rendido al Gobernador Departamental de San Marcos con fecha 16 de Octubre de 2006, hizo constar su **OPOSICIÓN** a las diligencias de creación del nuevo municipio La Blanca.
 3. Vecinos e integrantes del Consejo Comunitario de Desarrollo y Alcaldías Auxiliares del Municipio de Ocós, mediante actas faccionadas en la Municipalidad de Ocós, solicitan **NO CREAR UN NUEVO MUNICIPIO**.
 4. La **GOBERNACION DEPARTAMENTAL DE SAN MARCOS**, en Resolución número 07/2007 de fecha 12 de febrero de 2007, resolvió emitir **OPINION FAVORABLE** respecto al trámite y de acuerdo a las necesidades expuestas por los vecinos que se **ELEVE A CATEGORIA DE MUNICIPIO** el Parcelamiento La Blanca.
 5. La **GOBERNACION DEPARTAMENTAL DE QUETZALTENANGO**, en Providencia número 045-2007, de fecha 13 de febrero de 2007 indicó al evacuar la audiencia conferida de conformidad con la ley, que la Gobernación Departamental de Quetzaltenango no resulta perjudicada en los asuntos del departamento de Quetzaltenango, con motivo de la



000791

Comisión de Gobernación
Congreso de la República
Guatemala, C. A.

creación del municipio nuevo en Ocos del Departamento de San Marcos.

6. La **GOBERNACIÓN DEPARTAMENTAL DE RETALHULEU**, en oficio número 2133-2007CQS-sac de fecha 09 de marzo de 2007, indicó, que de acuerdo con el informe del recorrido de campo realizado conjuntamente con los representantes del Instituto Geográfico Nacional, **NO TIENE NINGÚN INCONVENIENTE JURISDICCIONAL**, en que el Parcelamiento La Blanca, se eleve a categoría de Municipio.
7. El Alcalde Municipal del municipio de **COATEPEQUE DEL DEPARTAMENTO DE QUETZALTENANGO**, mediante carta de fecha once de abril de 2007, hace constar que **AVALA** las gestiones que realizan los habitantes del Parcelamiento la Blanca, Ocos, San Marcos, agregando que esa Municipalidad no se opone a la creación del municipio, siempre y cuando se respete en todo momento los mojones y límites actuales.
8. Que el **INSTITUTO GEOGRAFICO NACIONAL** mediante Oficio No. DAC-EVF-ALB-031/2007, de fecha 13 de marzo de 2007, definió el perímetro, así como el área de la pretensión del Parcelamiento La Blanca, elaborando el polígono y plano correspondiente.
9. El **INSTITUTO NACIONAL DE ESTADÍSTICA**, en oficio Cartografía 503-2007, informó que existen 22 lugares poblados en la Aldea La Blanca, con un total de **20,406 habitantes**.
10. El **INSTITUTO DE FOMENTO MUNICIPAL**, en Dictamen sin número y sin fecha, opinó que el Parcelamiento la Blanca, **SI CUENTA**


A

for

4

CON INGRESOS DE NATURALEZA CONSTANTE, que pueden servir de base para su presupuesto.

11. La **SECRETARIA DE PLANIFICACIÓN Y PROGRAMACIÓN DE LA PRESIDENCIA DE LA REPUBLICA** en dictamen número DPET-CM-01-2009 de fecha 23 de abril de 2009, consideró que la creación del municipio La Blanca es viable y con las recomendaciones técnicas señaladas, emitió **DICTAMEN TECNICO FAVORABLE**.



12. Mediante Dictamen número 684-2009 de fecha 7 de mayo de 2009, la Dirección de Asuntos Jurídicos del **MINISTERIO DE GOBERNACIÓN**, dictaminó: "I. Que habiéndose verificado el cumplimiento de los requerimientos legales en el presente trámite y comprobando que los mismos se ajustan a Derecho, es procedente dar su aprobación a la creación del nuevo Municipio La Blanca, en jurisdicción del Municipio de Ocos, Departamento de San Marcos. II. Que para efectos de la aprobación de la creación del nuevo municipio, esta Dirección de Asuntos Jurídicos es de la opinión de emitir dictamen favorable para que el Parcelamiento la Blanca, sea elevado a categoría de municipio, por lo que recomienda al Despacho Ministerial, que el expediente de mérito sea elevado al Señor Presidente de la República, para que si así lo considera, presente a consideración del Congreso de la República la iniciativa de ley que se acompaña con su exposición de motivos, para su conocimiento y resolución." El Dictamen cuenta con el Visto Bueno número 2200-09 de la **PROCURADURÍA GENERAL DE LA NACIÓN**.

13. La **MUNICIPALIDAD DE OCOS, DEPARTAMENTO DE SAN MARCOS**, en oficio sin número de fecha 22 de mayo de 2012, indicó:



000792

Comisión de Gobernación
Congreso de la República
Guatemala, C. A.

"...con el objetivo de hacer de su conocimiento que el día martes 22 de mayo de 2012, se celebró Sesión Pública Extraordinaria para tratar asuntos relacionados sobre la creación del nuevo municipio de Parcelamiento La Blanca, con los Consejeros Comunitarios de Desarrollo y Auxiliaturas, representantes legales de cada comunidad, donde se acordó **no avalar la creación del nuevo municipio del Parcelamiento La Blanca**, por lo que le envió la Certificación del Acta Levantada..."


14. Mediante Dictamen número 261-2012 de fecha 16 de agosto de 2012, la Dirección General de Asesoría Jurídica y Cuerpo Consultivo del Presidente de la República, **SECRETARIA GENERAL DE LA PRESIDENCIA**, determina que es procedente someter a conocimiento del Honorable Congreso de la República el proyecto de iniciativa de Ley para la creación del nuevo municipio a denominarse LA BLANCA, ubicado en jurisdicción del departamento de SAN MARCOS, cuyo territorio deberá segregarse del territorio que comprende el Municipio de Ocós del mismo departamento.

III. FUNDAMENTO DE ORDEN LEGAL:

Los miembros de la Comisión de Gobernación, procedimos a evaluar la creación del Municipio de La Blanca, ubicado en jurisdicción del departamento de San Marcos, de conformidad con el marco legal siguiente:

- A. El artículo 224 de la **Constitución Política de la República de Guatemala** establece: "**División Administrativa:** El territorio de la República, se divide para su administración en departamentos y éstos en municipios. La administración será descentralizada y se establecerán regiones de desarrollo con criterios económicos, sociales

y culturales que podrán estar constituidos por uno o más departamentos para dar un impulso racionalizado al desarrollo integral del país. Sin embargo, cuando así convenga a los intereses de la Nación, el Congreso podrá modificar la división administrativa del país, estableciendo un régimen de regiones, departamentos y municipios, o cualquier otro sistema, sin menoscabo de la autonomía municipal."

-  B. El artículo 253 de la **Constitución Política de la República de Guatemala** establece en su parte conducente: "**Autonomía Municipal.** Los municipios de la República de Guatemala, son instituciones autónomas..."
- C. El artículo 26 del Decreto Número 12-2002 del Congreso de la República, Código Municipal, vigente a la fecha de presentación de la solicitud respectiva establecía, en su parte conducente: "**Solicitud de creación o modificación de municipios.** Para la iniciación del expediente de creación o modificación de municipios se requiere la solicitud, debidamente firmada o signada con la impresión digital, de por lo menos el diez (10%) por ciento de los vecinos en ejercicio de sus derechos, residentes en los lugares donde se pretende su creación o modificación...y que se llenen los demás requisitos a que se refiere el artículo 28 de este Código."
- D. Por su parte el artículo 28 del mismo cuerpo legal regula en su parte conducente: "**Creación de un Municipio:** La creación de un municipio requiere: a) Que tenga diez mil (10,000) habitantes, o más...f) Que se haya emitido dictamen técnico favorable por parte de la Secretaría de Planificación y Programación de la Presidencia, considerando los insumos técnicos y de información de las instituciones y dependencias pertinentes."
- E. El artículo 29 del Código Municipal, establece: "**Trámite de la Solicitud.** Recibida la solicitud y cumplidos los requisitos



000793

7 -


Comisión de Gobernación
Congreso de la República
Guatemala, C. A.

correspondientes, en un plazo que no exceda de treinta (30) días, el gobernador departamental realizará lo siguiente: a) Conceder audiencia a los representantes de los vecinos y autoridades locales de las comunidades o lugares del correspondiente municipio que quieran formar uno nuevo; b) Conceder audiencia a los concejos municipales de la municipalidad o municipalidades afectadas, o eventualmente interesadas en la gestión y a la gobernación o gobernaciones de los departamentos que pudieran resultar perjudicados; c) Ordenar la investigación y comprobación de todos los hechos y circunstancias expuestos en la solicitud y de otros que se soliciten en este Código, para lo cual las entidades autónomas y descentralizadas y demás dependencias públicas deben dar la información y prestar la colaboración que les sea requerida, así como recabar cualquier otra información o documentación y practicar cualquier diligencia probatoria que se crea necesaria para la mejor comprensión del caso. Evacuadas las audiencias y agotadas las investigaciones, el gobernador departamental, expresando su opinión, elevará lo actuado a conocimiento del Ministerio de Gobernación, dentro de un plazo que no exceda de noventa (90) días."

- F. Por último el artículo 30 ordena: "**Procedimiento ante el Ministerio de Gobernación.** El Ministerio de Gobernación dispondrá de un plazo de seis (6) meses, a partir de la recepción del expediente, para verificar todo lo actuado ante la gobernación departamental y para completar los estudios, informaciones, diligencias y demás medidas que sean necesarias para determinar el cumplimiento exacto de los requisitos para decidir sobre la creación o modificación de un municipio, emitiendo además el dictamen correspondiente, y lo elevará al conocimiento del Presidente de la República, para que, si así lo considera, en un plazo de treinta (30) días, presente a consideración

del Congreso de la República la iniciativa de ley correspondiente, para su conocimiento y resolución."

IV. ANALISIS DE LA COMISIÓN:



De conformidad con el Código Municipal para la creación de un municipio se requiere la presentación de la solicitud respectiva, debidamente firmada o signada con la impresión digital, de por lo menos **el diez por ciento** de los vecinos en el ejercicio de sus derechos, residentes en los lugares donde se pretende su creación, debiendo formalizarse la solicitud ante la Gobernación Departamental jurisdiccional, expresando los hechos y circunstancias que la motivan y cumpliendo con los requisitos establecidos en el Código Municipal; que pueda asignársele una **circunscripción territorial** para la satisfacción de las necesidades de sus vecinos y posibilidad de desarrollo social, económico y cultural, dentro de la cual **cuenta con los recursos naturales y financieros que le permitan la prestación de los servicios públicos locales**; que la circunscripción municipal asignada al nuevo municipio no perjudique los recursos naturales y financieros esenciales para la existencia del municipio del cual se separa; que exista **infraestructura física y social básica**; que se garanticen **fuentes de ingreso de naturaleza constante** y que se cuente con dictámenes favorables por parte de la **Gobernación Departamental jurisdiccional, el Instituto Geográfico Nacional y la Secretaría de Planificación y Programación de la Presidencia**, y por último con el dictamen favorable del **Ministerio de Gobernación**.

En el año 2006 vecinos del Parcelamiento La Blanca del Municipio de Ocos del Departamento de San Marcos, iniciaron solicitud ante la Gobernación Departamental de San Marcos, para que dicha población fuera elevada a la categoría de Municipio. La Gobernación Departamental de San Marcos procedió a practicar las diligencias que ordena el Código Municipal con el



000794

Comisión de Gobernación
Congreso de la República
Guatemala, C. A.

propósito de comprobar los hechos y circunstancias expuestas en la solicitud.

Dentro del trámite respectivo, se corrió audiencia a la Municipalidad de Ocós, del Departamento de San Marcos, quien se opuso a la creación del nuevo Municipio.


Las Gobernaciones Departamentales de San Marcos, Quetzaltenango, Retalhuleu y Coatepeque opinaron favorablemente en cuanto a la creación del nuevo Municipio La Blanca.

Para el efecto, el **Instituto Geográfico Nacional** definió los límites del territorio que comprendería el nuevo Municipio de La Blanca, indicando que el área que conformará el nuevo Municipio es de 10,105 hectáreas, 46 áreas, 48.20 centiáreas, equivalente a 101,054,648.20 metros cuadrados, equivalente a 101.054 kilómetros cuadrados, equivalente a 223 caballerías, 60 manzanas, 7350.7354 varas cuadradas. El Instituto rindió dictamen favorable, por lo que **con base en el mismo sí es posible asignarle al nuevo municipio una circunscripción territorial para la satisfacción de las necesidades de los vecinos y posibilidades de desarrollo social, económico y cultural.**

El **Instituto Nacional de Estadística**, el 1 de junio de 2007, utilizando como base el polígono del mapa elaborado, detallo los lugares poblados, indicando que el Parcelamiento La Blanca, aldeas y caceríos contaban con una población total de **20,406** habitantes.


Actualmente, según informe rendido por el Instituto Nacional de Estadística con fecha 27 de septiembre de 2012, el Municipio de Ocós, departamento de San Marcos cuenta con un total de **43,231** habitantes, correspondiéndole a La Blanca, aldeas y caceríos una cantidad de **30,150** habitantes.

Dentro del trámite respectivo, el **Instituto de Fomento Municipal** emitió dictamen favorable respecto a la capacidad del nuevo Municipio de garantizar las fuentes de ingreso de naturaleza constante, considerando que el Parcelamiento La Blanca en conjunto con las demás poblaciones y caseríos que conformarían el nuevo municipio **sí cuenta con ingresos de naturaleza constante, que pueden servir de base para conformar su presupuesto,** haciendo las recomendaciones que estimó pertinentes para que el nuevo municipio pueda iniciar sus operaciones administrativas.



La **Secretaría de Planificación y Programación de la Presidencia,** en Dictamen número DPET-CM-01-2009, de fecha 23 de abril de 2009, al analizar los aspectos geográficos estimó que el territorio a segregarse del Municipio de Ocós, está definido o delimitado por el Río Naranjo, el que se convierte en una barrera natural con el Municipio de Ocós, y haciendo las consideraciones sobre la infraestructura, productividad, economía, recursos naturales y aspectos sociales consideró que la creación del Municipio de La Blanca es viable y con las recomendaciones técnicas señaladas, emitió dictamen técnico favorable.

Al realizarse el análisis del expediente respectivo, el **Ministerio de Gobernación** procedió a verificar lo actuado ante la Gobernación Departamental de San Marcos, y la Dirección de Asuntos Jurídicos dictaminó que habiéndose cumplido los requerimientos legales en el trámite y comprobado que los mismos se ajustaban a derecho era procedente aprobar la creación del nuevo Municipio La Blanca emitiendo **dictamen favorable,** recomendando al Despacho Ministerial fuera elevado al Señor Presidente de la República el expediente con la Iniciativa de Ley respectiva. El dictamen emitido contó con el visto bueno de la **Procuraduría General de la Nación.**



000795

Comisión de Gobernación
Congreso de la República
Guatemala, C.A.

La Dirección General de Asesoría Jurídica y Cuerpo Consultivo del Presidente de la República, **Secretaría General de la Presidencia**, mediante Dictamen número 261-2012 del 16 de agosto de 2012, después de practicadas varias diligencias que estimó pertinentes, consideró que se cumplió a cabalidad con el trámite establecido en el Código Municipal para elevar de categoría el Parcelamiento La Blanca a municipio, dictaminando que es procedente someter a conocimiento del Presidente de la República el proyecto de iniciativa de ley formulado por el Ministerio de Gobernación.

Mediante Oficio de fecha 20 de agosto del 2012, el **Presidente de la República**, remitió para consideración y aprobación del Honorable Congreso de la República, la iniciativa de Ley 4552 mediante la cual se crea el Municipio denominado La Blanca, del departamento de San Marcos.


V. CONCLUSIÓN:

La circunscripción de un municipio sólo podrá ser modificada por las causas y en la forma que determina la Constitución Política de la República de Guatemala y el Código Municipal, éste último establece los requisitos legales para la creación de un nuevo municipio.

Dentro de la tramitación del expediente administrativo para la creación del municipio a denominarse La Blanca, en jurisdicción de San Marcos, las instituciones que de conformidad con el Código Municipal debían de emitir dictamen lo hicieron de manera favorable, habiéndose opuesto únicamente la Municipalidad de Ocós, del departamento de San Marcos.


En el caso de análisis, de conformidad con el expediente administrativo e Iniciativa de Ley presentada, y los dictámenes emitidos por el Instituto Geográfico Nacional, el Instituto Nacional de Estadística, la Gobernación

Departamental de San Marcos, el Instituto de Fomento Municipal, la Secretaría de Planificación y Programación de la Presidencia, el Ministerio de Gobernación y la Secretaría Privada de la Presidencia, esta Comisión concluye que el municipio a crearse cuenta con más de diez mil habitantes, número que se requiere para la creación de un municipio; que se le puede asignar una circunscripción territorial, para la satisfacción de las necesidades de sus vecinos y posibilidades de desarrollo social, económico y cultural, la cual ya ha sido delimitada; y que dentro de la misma las entidades que debían pronunciarse de conformidad con la ley al respecto, han opinado que cuenta con los recursos naturales y financieros que le permitan y garanticen la prestación y mantenimiento de los servicios públicos locales, así como que existen fuentes de ingresos de naturaleza constante, habiéndose obtenido el Dictamen favorable por parte de la Secretaría de Planificación y Programación de la Presidencia de la República.




En virtud de lo anterior, con fundamento en el estudio y análisis del expediente e Iniciativa de Ley respectiva y conforme a lo que establecen los artículos 39 y 41 de la Ley Orgánica del Congreso de la República, la Comisión de Gobernación, emite **DICTAMEN FAVORABLE**, a la Iniciativa de Ley número 4552, la cual dispone crear el Municipio denominado La Blanca en Jurisdicción del Departamento de San Marcos, cuyo territorio deberá segregarse del territorio que comprende el Municipio de Ocós del mismo Departamento.

DADO EN LA SALA DE SESIONES DE LA COMISIÓN DE GOBERNACIÓN DEL CONGRESO DE LA REPÚBLICA, EN LA CIUDAD DE GUATEMALA EL DÍA MARTES DIECISÉIS DEL MES DE OCTUBRE DEL AÑO DOS MIL DOCE.



Comisión de Gobernación
Congreso de la República
Guatemala, C. A.


Juan David Alfredo Alcázar Solís
Presidente



Luis Adolfo Balcarcel Cuellar
Integrante de la Comisión



Manuel de Jesús Barquín Durán
Integrante de la Comisión


Orlando Joaquín Blanco Lapola
Integrante de la Comisión

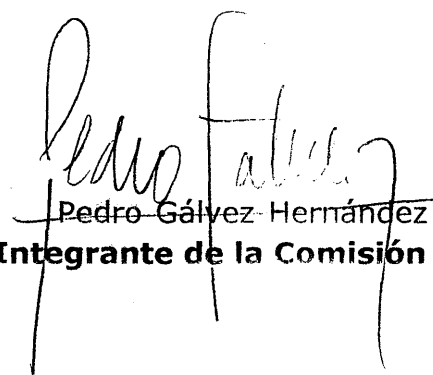

Joaquín Humberto Bracamonte Márquez
Integrante de la Comisión


Edin Leonel Casasola Martínez
Integrante de la Comisión



José David Echevarría Díaz
Integrante de la Comisión




Hugo Fernando García Gudiel
Integrante de la Comisión




Pedro Gálvez Hernández
Integrante de la Comisión



Ana Regina del Rosario Guzmán Sánchez
Integrante de la Comisión




Sofía Jeaneth Hernández Herrera
Integrante de la Comisión



Carlos Enrique Mejía Paz
Integrante de la Comisión



Carlos Enrique López Girón
Integrante de la Comisión



Juan José Porras Castillo
Integrante de la Comisión

Ricardo Antonio Saravia Torrebiarte
Integrante de la Comisión

CONGRESO DE LA REPÚBLICA DE GUATEMALA

DECRETO NÚMERO

EL CONGRESO DE LA REPÚBLICA DE GUATEMALA

CONSIDERANDO:

Que de conformidad con los principios emanados en la Constitución Política de la República de Guatemala, el territorio de la República, se divide para su administración en departamentos y éstos en municipios, los que están concebidos como instituciones autónomas y, entre otras funciones, les corresponde elegir a sus propias autoridades, obtener y disponer de sus recursos y atender los servicios públicos locales, el ordenamiento territorial de su jurisdicción y el cumplimiento de sus fines propios;

CONSIDERANDO:

Que el Código Municipal establece que el municipio es la unidad básica de la organización territorial del Estado y espacio inmediato de participación ciudadana en los asuntos públicos; se caracteriza primordialmente por sus relaciones permanentes de vecindad, multiethnicidad, pluriculturalidad y multilingüismo, organizado para realizar el bien común de todos los habitantes de su distrito, que comprende la circunscripción territorial en la que ejerce autoridad un Concejo Municipal;

CONSIDERANDO:

Que para la creación de un municipio se requiere solicitud, debidamente firmada o signada con la impresión digital, de por lo menos el diez por ciento de los vecinos en el ejercicio de sus derechos, residentes en los lugares donde se pretende su creación, debiendo formalizarse la solicitud ante la Gobernación del Departamento jurisdiccional, expresando los hechos y circunstancias que la motivan y cumpliendo con los requisitos establecidos en el Artículo 28 del Código Municipal;

CONSIDERANDO:

Que dentro de la sustanciación del expediente, la Gobernación Departamental de San Marcos, después de evacuadas las audiencias y agotadas las investigaciones realizadas, emitió opinión favorable sobre la conveniencia que el Parcelamiento La Blanca sea elevada a categoría de municipio; que el Ministerio de Gobernación, al verificar lo actuado ante la Gobernación Departamental y completar los estudios, informaciones, diligencias y demás medidas para determinar el cumplimiento de los requisitos para decidir sobre la creación del municipio, así como contándose con el dictamen técnico favorable por parte de la Secretaría de Planificación y Programación de la Presidencia de la República, emitió dictamen correspondiente, en el que opina favorablemente a que se crea el nuevo municipio, por lo que debe emitirse la disposición legal que en derecho corresponde;

POR TANTO:

En el ejercicio de las atribuciones que le confiere el Artículo 171 literal a) de la Constitución Política de la República de Guatemala y con fundamento en los Artículos 224 de nuestra Carta Magna y 26, 28, 29 y 30 del Código Municipal;

DECRETA:

Artículo 1. Se crea el municipio denominado La Blanca en jurisdicción del Departamento de San Marcos, cuyo territorio deberá segregarse del territorio que comprende el municipio de Ocós del mismo departamento.

Artículo 2. La cabecera municipal del nuevo municipio se denominará La Blanca y estará ubicada en el lugar que actualmente ocupa el asiento territorial del Parcelamiento La Blanca del municipio de Ocós del Departamento de San Marcos.

Artículo 3. El área que conformará el nuevo Municipio de La Blanca es de 10,105 Hectáreas, 46 Áreas, 48.20 Centiáreas, e equivalente a 101,054,648.20 metros cuadrados, equivalente a 101.054 kilómetros cuadrados, equivalente a 223 caballerías, 60 manzanas, 7350.7354 varas cuadradas.

Artículo 4. Con base en el informe rendido por el Instituto Geográfico Nacional, contenido en el Oficio No. DAC-EVF-ALB-031/2007, con fecha trece de marzo del dos mil siete, el Municipio de La Blanca, comprenderá el territorio definido en la forma siguiente:

LÍMITE CON EL MUNICIPIO DE COATEPEQUE, DEPARTAMENTO DE QUETZALTENANGO:

Se inicia en el rumbo norponiente del Parcelamiento La Blanca, en las márgenes del Río Naranjo, donde se encuentra el punto trifinio que une los municipios de Coatepeque del Departamento de Quetzaltenango, el municipio de Tecún Umán y la pretensión del Parcelamiento La Blanca, Departamento de San Marcos, donde se encuentra un monumento de concreto con una ficha de bronce con la leyenda límite municipal Dirección General de Cartografía 1958 con número 20-M4- 1958. **Punto No. 00** con coordenadas geográficas latitud norte 14°36'46.3" y longitud oeste 92°08'13.4".

De este punto el límite con el municipio de Coatepeque, lo constituyen linderos de parcelas de propietarios particulares, en rumbo oriente hasta llegar al Caserío Izotales a una distancia aproximada de 5.91 Kilómetros en la Hacienda de nombre Manchurria de Coatepeque, donde se encuentra un monumento de concreto y una ficha de bronce con la leyenda Dirección General de Cartografía límite municipal Coatepeque y Ocós No. 04-M5- 1958. **Punto No. 01** con las coordenadas latitud norte 14°35'28.0" y longitud oeste 92°05'16.8".

De este punto el límite cruza en dirección norte a una distancia de 1.35 kilómetros, donde llegan a hacer esquina las fincas Manchurria, y El Retiro de la jurisdicción de Coatepeque, y la parcela del señor Felipe Cabrera de la jurisdicción del Parcelamiento La Blanca. Reconocido por un árbol de nombre Zapotón. **Punto No. 02** con coordenadas latitud norte 14°36'03.4" y longitud oeste 92°04'49.7" continúa el límite por el rumbo sureste y en línea recta, hasta llegar al esquinero del Parcelamiento denominado Chiquirines, de la jurisdicción del Parcelamiento La Blanca, la finca Cuatunco y la Hacienda Pitaya de la jurisdicción de Coatepeque, donde se localiza otro monumento de concreto con una ficha de Bronce con la leyenda Dirección General

de Cartografía límite Coatepeque y Ocos No. 4-M9- 1958. **Punto No. 03** con coordenadas latitud norte $14^{\circ}35'06.9''$ y longitud oeste $92^{\circ}03'03.1''$ a una distancia de 3.63 kilómetros del punto anterior.

Sigue el límite en dirección surponiente y en línea recta, por el cerco de la finca Pitaya y Parcelamiento Chiquirines a 2.5 Kilómetros donde se encuentra el punto trifinio que une los municipios de Coatepeque, Retalhuleu y la pretensión de La Blanca, reconocido como trifinio Departamental por unirse aquí los Departamentos de Quetzaltenango, Retalhuleu y el Departamento de San Marcos, bien visible por un monumento de concreto y una ficha de Bronce con la leyenda Dirección General de Cartografía No. 4-M10-1958, en este punto hacen esquina la finca Pitaya de la jurisdicción municipal de Coatepeque, la Hacienda Buenos Aires de la jurisdicción de Retalhuleu y el Parcelamiento Chiquirines de la jurisdicción del Parcelamiento La Blanca. **Punto No. 04** con coordenadas latitud norte $14^{\circ}33'57.8''$ y longitud oeste $92^{\circ}02'55.0''$.

Concluyéndose en este punto la colindancia con el municipio de Coatepeque, Departamento de Quetzaltenango, quedando como colindantes en todo el trayecto parcelas de propietarios particulares en jurisdicción del Parcelamiento La Blanca y fincas Manchurria, El Retiro, Pitaya, la finca Cuatunco en jurisdicción de Coatepeque.

LÍMITE CON EL MUNICIPIO DE RETALHULEU, DEPARTAMENTO DE RETALHULEU:

Del punto trifinio establecido en el Parcelamiento Chiquirines y fincas de Retalhuleu y Coatepeque se inicia la colindancia con el municipio de Retalhuleu, siguiendo el límite municipal en rumbo sur poniente, por un camino de terracería y lindero de la Hacienda Buenos Aires jurisdicción de Retalhuleu hasta llegar al esquinero del terreno del señor Edil Morales jurisdicción del Parcelamiento La Blanca, encontrándose un monumento de concreto con una ficha de bronce con la leyenda Dirección General de Cartografía límite Retalhuleu-San Marcos con No. 4-M11 1958, a 0.1 kilómetro del punto anterior. **Punto No. 05** con coordenadas latitud norte $14^{\circ}33'47.7''$ y longitud oeste $92^{\circ}03'16.5''$, de este punto el límite continúa por una calle nueva de acceso a terrenos de propietarios particulares de La Blanca, a una distancia de 0.57 kilómetros donde se localiza el **Punto No. 06**, en el cerco de la finca Buenos Aires con coordenadas latitud norte $14^{\circ}34'02.2''$ y longitud oeste $92^{\circ}03'38.5''$, no existe monumento solo un árbol conocido con el nombre de Caulote.

Sigue el límite por la calle de terracería que del Parcelamiento Chiquirines conduce hacia el Caserío El Palmar Dos y el cerco de la Hacienda Buenos Aires, a 0.780 kilómetros en el terreno del señor Félix Cifuentes donde se localiza otro monumento de concreto con una ficha de bronce con la leyenda Dirección General de Cartografía No.4-M13-1958. **Punto No. 07** con coordenadas latitud norte $14^{\circ}33'52.0''$ y longitud oeste $92^{\circ}04'02.4''$, continúa el límite de este punto por el lindero de la Hacienda Buenos Aires y parcelas de propietarios particulares de La Blanca, en el camino de terracería que conduce a el Caserío El Palmar Dos y llegar a 0.38 kilómetros, donde se encuentra la parcela del señor Octaviano Barrios, donde hay otro monumento de concreto con una ficha de bronce de la Dirección General de Cartografía con la leyenda límite Retalhuleu y Ocos No. 4-M14-1958. **Punto No. 08** con coordenadas latitud norte $14^{\circ}33'40.0''$ y longitud oeste $92^{\circ}03'59.6''$.

Del punto anterior establecido el límite continúa por el mismo camino de terracería que conduce hacia el Caserío El Palmar Dos, por el lindero de la Hacienda Buenos Aires a 0.28 kilómetros y llegar al terreno de la señora Margarita Chanax, en la colonia Barillas, donde se encuentra otro monumento de concreto con la leyenda Dirección General de Cartografía que lleva el No. 4-

M15 1958. **Punto No. 09** con coordenadas latitud norte $14^{\circ}33'31.1''$ y longitud oeste $92^{\circ}04'01.8''$. Prosigue el límite en línea quebrada por el camino mencionado y llegar al terreno del señor Haroldo Uinac de la colonia Barillas Chiquirines, siempre por el lindero de Hacienda Buenos Aires a 0.43 kilómetros del punto anterior, donde se localiza otro monumento de la Dirección General de Cartografía con No. 4-M16-1958. **Punto No. 10** con las coordenadas latitud norte $14^{\circ}33'24.8''$ y longitud oeste $92^{\circ}04'14.4''$. De este punto el límite continúa por el camino de terracería que conduce al Caserío El Palmar Dos, hasta llegar a la parcela del señor Sebastián Noriega del nuevo municipio de La Blanca y la Hacienda Buenos Aires de Retalhuleu, donde se encuentra el monumento de la Dirección General de Cartografía No. 4-M17-1958. **Punto No. 11** con las coordenadas latitud norte $14^{\circ}33'13.8''$ y longitud oeste $92^{\circ}04'29.9''$ a 0.58 kilómetros del punto anterior.

Sigue el límite intermunicipal entre Retalhuleu y el Parcelamiento de La Blanca, por el mismo camino y la Hacienda Buenos Aires y llegar al terreno del señor Claudio Mendoza en el Caserío El Palmar Dos a 0.18 kilómetros donde se encuentra otro monumento de la Dirección General de Cartografía con No. 4-M18-1958. **Punto No. 12** con coordenadas latitud norte $14^{\circ}33'15.3''$ y longitud oeste $92^{\circ}04'35.8''$. Continúa el límite por la misma carretera de terracería del Caserío El Palmar Dos, la Hacienda Buenos Aires y el terreno del señor Claudio Mendoza, a 0.30 kilómetros, donde se encuentra otro monumento de la Dirección General de Cartografía No. 4-M19-1958. **Punto No. 13** con las coordenadas latitud norte $14^{\circ}33'07.6''$ y longitud oeste $92^{\circ}04'41.7''$. Sigue el límite por el mismo camino de terracería y la Hacienda Buenos Aires y el terreno del señor Claudio Mendoza, a una distancia de 0.22 kilómetros donde se halla otro monumento de concreto de la Dirección General de Cartografía No. 4-M20-1958. **Punto No. 14** con las coordenadas latitud norte $14^{\circ}33'00.6''$ y longitud oeste $92^{\circ}04'40.9''$.

Del Punto No 14 establecido el límite continúa por el mismo camino que conduce hacia el Caserío El Palmar Dos del Parcelamiento La Blanca, y linderos de la Hacienda Buenos Aires y terreno del señor Claudio Mendoza, a 0.23 kilómetros, donde se halla otro monumento de la Dirección General de Cartografía con No 4M-21-1958. **Punto No. 15** con las coordenadas latitud norte $14^{\circ}32'53.8''$ y longitud oeste $92^{\circ}04'44.5''$. En este punto, el límite deja el camino mencionado y continúa por la Escuela Oficial Rural Mixta de el Caserío El Palmar Dos, y la parcela de la señora Marta Odilia Rivas, estableciéndose en el esquinero sur poniente de la Escuela mencionada el **Punto No. 16** con coordenadas latitud norte $14^{\circ}32'49.0''$ y longitud oeste $92^{\circ}04'47.0''$, a 0.16 kilómetros del punto anterior, dejando la parcela de la señora Marta Odilia Rivas en jurisdicción de Retalhuleu y la Escuela Oficial Rural Mixta de el Caserío El Palmar Dos en jurisdicción del nuevo municipio de La Blanca. Sigue el límite en dirección norte oeste por el lindero poniente de la Escuela de el Caserío El Palmar Dos de La Blanca y lindero del Parcelamiento Valle Lirio de Retalhuleu hasta llegar a la parcela del señor Mario Piedra Santa en jurisdicción de La Blanca, donde se localiza el **Punto No. 17** con coordenadas latitud norte $14^{\circ}32'50.6''$ y longitud oeste $92^{\circ}04'53.5''$, a una distancia de 0.02 kilómetros del punto anterior. Continúa el límite por el lindero de la parcela del señor Mario Piedra Santa y Parcelamiento Valle Lirio, y llegar a otro esquinero de esta misma parcela donde se localiza el **Punto No. 18** con coordenadas latitud norte $14^{\circ}32'43.9''$ y longitud oeste $92^{\circ}05'01.4''$ a una distancia de 0.31 kilómetros del punto anterior. Sigue el límite por lindero de la parcela del señor Mario Piedra Santa del Nuevo Municipio La Blanca y el Parcelamiento Valle Lirio de Retalhuleu y llegar a 0.35 kilómetros del punto anterior, donde se localiza el **Punto No. 19** con coordenadas latitud norte $14^{\circ}32'40.8''$ y longitud oeste $92^{\circ}04'49.9''$. Prosigue el límite rodeando la parcela del señor Mario Piedra Santa y El Parcelamiento Valle Lirio en rumbo oriente y llegar a otro esquinero de estos terrenos a 0.21 kilómetros del punto anterior, donde se localiza el **Punto No. 20** con coordenadas latitud norte $14^{\circ}32'34.6''$ y longitud oeste $92^{\circ}04'52.8''$.

Continúa el límite siempre por la parcela del señor Mario Piedra Santa y Parcelamiento Valle Lirio y llegar al terreno del señor Damián Chávez de el Caserío El Palmar Dos a 0.35 kilómetros del punto anterior, donde se localiza el **Punto No. 21** con coordenadas latitud norte $14^{\circ}32'37.8''$ y longitud oeste $92^{\circ}05'03.9''$. En este punto el límite deja la parcela del señor Mario Piedra Santa, y continúa por el terreno de Damián Chávez, calle de por medio con el Parcelamiento Valle Lirio a 0.21 kilómetros del punto anterior, esquinero reconocido como **Punto No. 22** con coordenadas latitud norte $14^{\circ}32'31.3''$ y longitud oeste $92^{\circ}05'03.8''$. Sigue el límite rodeando el terreno del señor Damián Chávez calle de por medio con Parcelamiento Valle Lirio, de Retalhuleu, a una distancia de 0.08 kilómetros donde se encuentra el **Punto No. 23** con coordenadas latitud norte $14^{\circ}32'28.9''$ y longitud oeste $92^{\circ}05'05.3''$. De este punto el límite continúa por linderos del terreno del señor Damián Chávez y Parcelamiento Valle Lirio hasta llegar al terreno del señor Omar Serrano Ávila a 0.26 kilómetros donde se localiza el **Punto No. 24** con coordenadas latitud norte $14^{\circ}32'29.5''$ y longitud oeste $92^{\circ}05'06.9''$. Continúa por terreno del señor Omar Serrano Ávila calle de por medio con Parcelamiento Valle Lirio a 0.26 kilómetros donde se localiza el **Punto No. 25**, con coordenadas latitud norte $14^{\circ}32'37.0''$ y longitud oeste $92^{\circ}05'11.0''$. Sigue la línea limítrofe por linderos del Parcelamiento Valle Lirio y el terreno del señor Omar Serrano Ávila, en la misma dirección a 0.09 kilómetros, localizándose en el esquinero del terreno del señor Omar Serrano Ávila el **Punto No. 26** con coordenadas latitud norte $14^{\circ}32'37.9''$ y longitud oeste $92^{\circ}05'13.8''$. Continúa el límite entre los municipios de Retalhuleu y el Parcelamiento La Blanca, por linderos de la finca Posa Rica jurisdicción de Retalhuleu propiedad del señor Hugo Molina, y la parcela de la señora Elsa Mendoza de La Blanca a 0.36 kilómetros donde se localiza el **Punto No. 27** con las coordenadas latitud norte $14^{\circ}32'26.1''$ y longitud oeste $92^{\circ}05'16.0''$.

Sigue el límite en dirección sur por el Río Seco que sirve de lindero de la finca Posa Rica de la jurisdicción de Retalhuleu y parcelas de propietarios particulares del nuevo municipio La Blanca, a una distancia del punto anterior de 0.21 kilómetros donde se localiza el **Punto No. 28** con coordenadas latitud norte $14^{\circ}32'20.0''$ y longitud oeste $92^{\circ}05'13.1''$. Continúa el límite por el Río Seco que sirve de lindero de las fincas Posa Rica y Finca Maravillas de Retalhuleu, camino de terracería de por medio que el Parcelamiento Chiquirines conduce hacia El Caserío Las Morenas, terreno del señor Enrique Alvarado y parcelas de propietarios particulares en jurisdicción del Parcelamiento La Blanca, a 0.55 kilómetros donde se encuentra el **Punto No. 29** con las coordenadas latitud norte $14^{\circ}32'13.0''$ y longitud oeste $92^{\circ}05'29.9''$. De este punto a una distancia aproximada de 2.198 kilómetros, el límite continúa por el Río Seco que sirve de límite de la Finca Maravillas, y llegar a interceptar el lindero de la Finca Pamaxan de Retalhuleu, calle de por medio con parcelas del Caserío Las Morenas del Parcelamiento La Blanca. **Punto No. 30** con las coordenadas latitud norte $14^{\circ}31'10.4''$ y longitud oeste $92^{\circ}06'05.2''$. De este punto a una distancia aproximada de 1.813 kilómetros, continúa el límite por el Río Seco o sea el lindero de la finca Pamaxan y el Caserío Las Morenas hasta la entrada de esta finca donde se encuentra el **Punto No. 31** con coordenadas latitud norte $14^{\circ}30'17.7''$ y longitud oeste $92^{\circ}06'33.0''$.

Continúa el límite intermunicipal a una distancia aproximada de 3.823 kilómetros, entre los municipios de Retalhuleu y el Parcelamiento La Blanca, por todo el Río Seco que sirve de lindero entre la finca Pamaxan de Retalhuleu y el Caserío Las Morenas de La Blanca hasta llegar a la parcela del señor Vicente Colay. **Punto No. 32** con las coordenadas latitud norte $14^{\circ}29'51.6''$ y longitud oeste $92^{\circ}08'37.6''$. De este punto, a una distancia aproximada de .852 kilómetros, el límite continúa siempre por el Río Seco en línea quebrada y llegar a la entrada de este río en el estero del Océano Pacífico. **Punto No. 33** con coordenadas latitud norte $14^{\circ}29'27.4''$ y longitud oeste $92^{\circ}08'52.5''$, siempre en la parcela del señor Vicente Colay y finca Pamaxan. De este punto, a una distancia aproximada de .001 kilómetro, el límite continúa en

línea quebrada buscando el Océano Pacífico por todo el Estero que se menciona y llegar al lugar conocido con el nombre de El Remolino y camino al Caserío La Barrita. **Punto No. 34** con las coordenadas latitud norte $14^{\circ}29'27.5''$ y longitud oeste $92^{\circ}08'52.7''$. De este punto a una distancia aproximada de 1.467 kilómetros, sigue el límite por el estero que sirve de límite de la finca Pamaxan de Retalhuleu y parcelas de propietarios particulares del Parcelamiento La Blanca, hasta llegar al esquinero del terreno del señor Valeriano Osorio donde se localiza un monumento de concreto de la Dirección General de Cartografía con una ficha de Bronce con la leyenda límite Retalhuleu Ocós San Marcos No.4-M-33-1958. **Punto No. 35** con las coordenadas latitud norte $14^{\circ}29'18.9''$ y longitud oeste $92^{\circ}09'40.5''$. De este punto el límite continúa en rumbo sur por el lindero oriente del terreno del señor Valeriano Osorio y llegar a la casa del señor Juan Antonio Colindres, en jurisdicción del Parcelamiento La Blanca y la finca Pamaxan de Retalhuleu, donde se encuentra otro monumento de concreto de la Dirección General de Cartografía No. 4-M34-1958 a una distancia de 0.19 kilómetros del punto anterior No. 35. **Punto No. 36** con las coordenadas latitud norte $14^{\circ}29'14.7''$ y longitud oeste $92^{\circ}09'44.9''$. Siguiendo la línea limítrofe en dirección sur y en línea recta, se llega al esquinero de la casa de un señor de nacionalidad Norte Americana de nombre desconocido, la que se encuentra en las playas del Océano Pacífico. **Punto No. 37** con las coordenadas latitud norte $14^{\circ}29'11.5''$ y longitud oeste $92^{\circ}09'47.9''$ a una distancia de 0.14 kilómetros del punto anterior No. 36, el límite entre el municipio de Retalhuleu, Departamento de Retalhuleu y la pretensión de La Blanca de San Marcos concluye en las playas del Océano Pacífico, teniendo como colindantes la Hacienda Buenos Aires, Parcelamiento Valle Lirio, finca Posa Rica, finca Maravillas y la finca Pamaxan en jurisdicción de Retalhuleu y Parcelamiento Chiquirines, Caseríos El Palmar I y II, Caserío Las Morenas, Caserío Almendrales, Caserío Tilapa, Tilapia y parcelas de propietarios particulares en la pretensión de La Blanca.

El límite continúa por el litoral del Océano Pacífico del punto No. 37 descrito, en rumbo poniente, hasta llegar a la desembocadura del Río Naranjo, en dicho Océano, Río que servirá de límite entre los municipios de Ocos y el Parcelamiento La Blanca de San Marcos.

LÍMITE CON EL MUNICIPIO DE OCÓS, DEPARTAMENTO DE SAN MARCOS:

El límite entre el municipio de Ocos y la pretensión de La Blanca lo constituye el cauce medio del Río Naranjo aguas arriba en rumbo norte y línea quebrada desde su desembocadura en el Océano Pacífico, donde se localiza el **Punto No. 38** con las coordenadas latitud norte $14^{\circ}30'15.6''$ y longitud oeste $92^{\circ}11'07.0''$, a una distancia del punto anterior de 3.746 kilómetros. De este punto el límite parte en rumbo norte aguas arriba por el cauce medio del Río Naranjo, hasta llegar a la calle denominada Los Almendrales a 1.40 kilómetros de la playa del Océano Pacífico. **Punto No. 39** con coordenadas latitud norte $14^{\circ}30'21.0''$ y longitud oeste $92^{\circ}11'07.0''$.

Continúa el límite por el Río Naranjo Aguas Arriba y llegar a la calle de la Escuela del Caserío Almendrales a una distancia del punto anterior de 0.26 kilómetros donde se encuentra el **Punto No. 40** con coordenadas latitud norte $14^{\circ}30'27.2''$ y longitud oeste $92^{\circ}11'01.1''$. Sigue el límite siempre por el Río Naranjo y llegar a otro punto en la calle denominada El Colorado a una distancia de 0.39 kilómetros del punto anterior No. 40, **Punto No. 41** con las coordenadas geográficas latitud norte $14^{\circ}30'33.5''$ y longitud oeste $92^{\circ}10'49.8''$. Prosigue el límite entre Ocos y lo que será el nuevo municipio La Blanca, por el cauce medio del Río Naranjo y en rumbo norte hasta llegar al Caserío Cerritos a una curva del mismo Río a una distancia de 0.35 kilómetros del punto anterior. **Punto No. 42** con las coordenadas latitud norte $14^{\circ}30'37.8''$ y longitud oeste $92^{\circ}10'39.1''$. Continúa siempre por el mismo Río Naranjo y llegar al Caserío La Barrita donde se localiza el **Punto No. 43** con las coordenadas latitud norte $14^{\circ}30'50.2''$ y longitud oeste $92^{\circ}10'32.4''$ a una distancia de 0.30 kilómetros del punto anterior.

Del punto anterior No. 43 el límite continúa por el cauce medio del Río Naranjo hasta llegar al final de la calle Salinera y terreno del señor Ricardo Guzmán, a una distancia de 0.31 kilómetros del punto anterior donde se encuentra el **Punto No. 44** con coordenadas latitud norte $14^{\circ}30'59.5''$ y longitud oeste $92^{\circ}10'28.4''$. Sigue el límite siempre por el cauce medio del Río y llegar a la calle de la Escuela Rural Mixta del Caserío Los Cerritos de la jurisdicción de lo que será el nuevo municipio La Blanca, y Caserío Los Laureles del municipio de Ocos. **Punto No. 45** con las coordenadas latitud norte $14^{\circ}31'10.6''$ y longitud oeste $92^{\circ}10'18.6''$ a una distancia de 0.45 kilómetros del punto anterior. De este punto el límite continúa por el cauce del mismo Río Naranjo a una distancia de 0.53 kilómetros y llegar a la calle que sirve de división entre los Caseríos Cerritos y Salinas Dos, de La Blanca y paso al Caserío Los Laureles de Ocos. **Punto No. 46** con coordenadas latitud norte $14^{\circ}31'26.2''$ y longitud oeste $92^{\circ}10'10.8''$. Sigue en línea quebrada y en rumbo norte por El Cauce medio del Río Naranjo hasta llegar a la calle del campo del Caserío Salinas Dos, misma que divide los Caseríos Salinas Uno y Dos, a una distancia de 0.83 kilómetros del punto anterior. **Punto No. 47** con las coordenadas latitud norte $14^{\circ}31'47.8''$ y longitud oeste $92^{\circ}09'54.3''$.

Continúa el límite en el mismo rumbo siempre por el Río Naranjo y llegar a una distancia de 0.93 kilómetros, donde se encuentra el **Punto No. 48** en los márgenes de este río con coordenadas latitud norte $14^{\circ}32'04.4''$ y longitud oeste $92^{\circ}09'28.3''$. De este punto el límite sigue hacia el lugar conocido con el nombre de El Chaparral en el Caserío Salinas Uno del nuevo municipio La Blanca, Río Naranjo de por medio con el Caserío Las Cruces de Ocos a una distancia de 0.89 kilómetros, **Punto No. 49** con las coordenadas latitud norte $14^{\circ}32'21.1''$ y longitud oeste $92^{\circ}09'04.2''$. Siguiendo por el mismo Río Naranjo en rumbo norte, se llega a la parcela de la señora Amabilia Villeda de Mendoza y Josefina De León, en la calle que limita El Caserío Salinas Uno y Posa Honda de La Blanca, Río de por medio con el Caserío Las Cruces. **Punto No. 50** con las coordenadas latitud norte $14^{\circ}33'16.7''$ y longitud oeste $92^{\circ}08'52.6''$, a una distancia de 1.54 kilómetros del punto anterior. De este punto el límite continúa siempre por el cauce medio del Río Naranjo y llegar a la primera calle del Parcelamiento La Blanca, en la propiedad del señor Hugo Molina Río de por medio con la Aldea Limones de Ocos. **Punto No. 51** con las coordenadas latitud norte $14^{\circ}34'12.9''$ y longitud oeste $92^{\circ}08'43.8''$ a una distancia de 1.75 kilómetros del punto anterior número 50. Sigue el límite hasta llegar a la calle del Colegio Montessori y salón municipal antiguo del Parcelamiento La Blanca, donde se localiza el **Punto No. 52** con coordenadas latitud norte $14^{\circ}34'29.5''$ y longitud oeste $92^{\circ}08'41.6''$, a una distancia de 0.51 kilómetros, teniendo Río de por medio con la Aldea Limones de Ocos.

Del punto anterior descrito el límite sigue en rumbo norte y en línea quebrada por el cauce medio del Río Naranjo y llegar a El Paso de las Canoas del nuevo municipio La Blanca hacia la Aldea Limones de Ocos, en la propiedad del señor Haroldo Cordero, a una distancia de 0.42 kilómetros. **Punto No. 53** con las coordenadas latitud norte $14^{\circ}34'36.6''$ y longitud oeste $92^{\circ}08'53.7''$. Continúa siempre por el Río Naranjo aguas arriba y llegar a la calle del Rastro municipal de La Blanca teniendo al norte de esta calle la parcela del señor Francisco Alfaro y al sur la parcela del señor Francisco Tobar, Río de por medio con la Aldea Limones de Ocos. **Punto No. 54** con coordenadas latitud norte $14^{\circ}34'51.7''$ y longitud oeste $92^{\circ}09'00.7''$ a una distancia de 0.51 del punto anterior. Sigue por el mismo rumbo y por el cauce medio del Río aguas arriba, hasta llegar a la parcela del señor Exciquio López, donde se localiza el **Punto No. 55** con las coordenadas latitud norte $14^{\circ}35'18.8''$ y longitud oeste $92^{\circ}08'51.5''$, a una distancia de 0.88 kilómetros.

Continúa el límite entre el municipio de Ocos y el nuevo municipio La Blanca, y llegar a la parcela del señor Antonio Galván a 0.48 kilómetros del punto anterior, donde se encuentra el punto trifinio entre los municipios de Tecún Umán, Ocos y el Parcelamiento La Blanca del

Departamento de San Marcos. **Punto No. 56** con las coordenadas latitud norte $14^{\circ}35'34.1''$ y longitud oeste $92^{\circ}08'54.2''$, quedando como colindantes al punto descrito, la Aldea Limones en jurisdicción de Ocos, Finca El Álamo del municipio de Tecún Umán y terreno del señor Antonio Galván en jurisdicción de lo que será el nuevo municipio de La Blanca.

Concluyéndose en este punto la colindancia con el municipio de Ocos, el cual es el cauce medio del Río Naranjo, desde su desembocadura en el Océano Pacífico aguas arriba hasta el punto trifinio descrito, quedando como colindantes en todo este trayecto Área urbana del municipio de Ocos, Caserío Los Laureles, Caserío Las Cruces y la Aldea Limones en jurisdicción de Ocos, Caserío Tilapa, Caserío Almendrales, Caserío Cerritos, Caserío La Barrita, Salinas Uno y Dos, Caserío Río Bravo, parcelas de propietarios particulares, y área urbana del Parcelamiento La Blanca.

LÍMITE CON EL MUNICIPIO DE TECÚN UMÁN, DEPARTAMENTO DE SAN MARCOS:

El límite con el municipio de Tecún Umán, se inicia en el trifinio municipal descrito anteriormente, y lo constituye el cauce medio del Río Naranjo aguas arriba en rumbo norte, pasando por la primera calle del Caserío Pueblo Nuevo, del nuevo municipio La Blanca a una distancia de 1.43 kilómetros del punto anterior, dejando río de por medio la Finca El Álamo de Tecún Umán. **Punto No. 57** con coordenadas latitud norte $14^{\circ}36'18.9''$ y longitud oeste $92^{\circ}08'41.2''$.

Continúa el límite por el cauce medio del Río Naranjo, y llegar al lindero de los terrenos del señor Florentin Reyes Ramírez y del señor Rodolfo López, calle de la Iglesia del Príncipe de Paz, río de por medio con la Finca El Álamo. **Punto No. 58** con las coordenadas geográficas siguientes latitud norte $14^{\circ}36'40.4''$ y longitud oeste $92^{\circ}08'21.2''$ a una distancia de 0.89 kilómetros del punto anterior. De este punto el límite sigue por el mismo Río Naranjo hasta llegar al punto No. 00 donde dio inicio la medición de lo que será el nuevo municipio La Blanca, donde se localiza el punto trifinio que une los municipios de Coatepeque, departamento de Quetzaltenango, el municipio de Tecún Umán y lo que será el nuevo municipio La Blanca del Departamento de San Marcos.

Concluyéndose en este punto la colindancia con el municipio de Tecún Umán, teniendo como colindantes en todo el trayecto la Finca El Álamo en jurisdicción de Tecún Umán y Caserío Pueblo Nuevo, y varios terrenos y parcelas de propietarios particulares en jurisdicción de lo que será el nuevo municipio La Blanca.

Artículo 5. Los Ministerios de Gobernación y de Agricultura, Ganadería y Alimentación, a través del Instituto Geográfico Nacional, quedan obligados a efectuar, dentro del plazo de seis meses improrrogables contados a partir de la vigencia del presente Decreto, el deslinde y amojonamiento de los límites territoriales del municipio de La Blanca del Departamento de San Marcos, de conformidad con el territorio definido en el presente Decreto. Para el efecto, se deberán levantar las actas correspondientes.

Artículo 6. Efectuado el deslinde y amojonamiento de los límites territoriales del Municipio de La Blanca del Departamento de San Marcos, el Ministerio de Gobernación, nombrará a las autoridades municipales que provisionalmente tendrán las funciones y atribuciones legales de administración del territorio del nuevo municipio, de conformidad con la Constitución Política de la República de Guatemala, el Código Municipal y demás leyes aplicables.

Las autoridades nombradas ejercerán sus funciones durante el período que corresponda, hasta que los habitantes del municipio elijan a sus autoridades y éstas tomen formal y legalmente posesión, de conformidad con la convocatoria a elecciones generales respectiva, efectuada por el Tribunal Supremo Electoral.

Artículo 7. El Organismo Ejecutivo deberá comunicar el presente Decreto al Tribunal Supremo Electoral, Ministerio de Finanzas Públicas, Registro de Ciudadanos, Gobernación del Departamento de San Marcos, Instituto Geográfico Nacional, Instituto Nacional de Estadística, Instituto de Fomento Municipal, Municipalidad de Ócos del Departamento de San Marcos, Ministerio Público, Corte Suprema de Justicia y a la Procuraduría General de la Nación.

Artículo 8. El Organismo Ejecutivo, por conducto del Ministerio de Gobernación, deberá dictar todas aquellas disposiciones que se requieran para el cumplimiento del presente Decreto.

El Ministerio de Finanzas Públicas deberá prever las asignaciones constitucionales presupuestarias correspondientes para asignar los recursos financieros necesarios a los Ministerios de Gobernación y Agricultura, Ganadería y Alimentación, para realizar el deslinde y amojonamiento de los límites territoriales del municipio de La Blanca.

Los Ministerios de Estado, la Secretaría de Planificación y Programación de la Presidencia de la República -SEGEPLAN-, entidades autónomas y descentralizadas, deberán colaborar con su infraestructura para garantizar su desarrollo social, cultural y económico.

Artículo 9. El presente Decreto fue declarado de urgencia nacional con el voto favorable de más de las dos terceras partes del número total de diputados que integran el Congreso de la República, aprobado en un solo debate y entrará en vigencia el día siguiente de su publicación en el Diario de Centro América.

REMÍTASE AL ORGANISMO EJECUTIVO PARA SU SANCIÓN, PROMULGACIÓN Y PUBLICACIÓN.

EMITIDO EN EL PALACIO DEL ORGANISMO LEGISLATIVO, EN LA CIUDAD DE GUATEMALA, EL DE DEL DOS MIL DIEZ.