




*Congreso de la República  
Guatemala, C.A.*

25 de febrero de 2010

**Licenciada  
Ana Isabel Antillon  
Directora Legislativa  
Congreso de la Republica  
Su Despacho**



**Licenciada Antillon:**

de manera atenta me dirijo a usted, para manifestarle que por este acto entrego el Dictamen Favorable de la Iniciativa 3715 la cual dispone aprobar reformar al decreto 12-2005 del Congreso de la Republica, Ley que Declara Área Protegida " Área de uso Múltiple, el Río Sarsustun. Y para los efectos Correspondiente adjunto la original.

Sin Otro particular, me suscribo con muestras de mi consideración y alta estima.

Atentamente,

  
**Ing. Miguel Ángel Cabrera Gandara  
Presidente**

**Comisión de Ambiente, Ecología y Recursos Naturales**



DIVISION DEL AMBIENTE ECOLOGIA Y RECURSOS NATURALES  
CONGRESO DE LA REPUBLICA  
GUATEMALA, C. A.



*Comisión del Ambiente  
Ecología y Recursos Naturales  
Congreso de la República de Guatemala, C.A.*

## **COMISIÓN DE AMBIENTE, ECOLOGÍA Y RECURSOS NATURALES**

**Congreso de la República**

### **DICTAMEN HONORABLE PLENO**

#### **I ANTECEDENTES**

A la Comisión de ambiente, Ecología y Recursos Naturales, fue trasladada por el Honorable Pleno, con fecha veintitrés de octubre de dos mil siete, la iniciativa de Ley registrada con el número 3715 de la Dirección Legislativa, que propone aprobar reformas al decreto número 12-2005 del Congreso de la República, ley que declara el Área protegida Área de Uso Múltiple, Río Sarstún". Para su estudio y dictamen correspondiente.

#### **II. CONSIDERACIONES DE LA COMISIÓN**

Que las Áreas Protegidas deben servir para conservar los recursos naturales pero además para conservar las tierras comunitarias históricamente posesionadas y solicitadas al estado, con el objeto de que las mismas comunidades locales se beneficien de su manejo y tengan el interés de alcanzar los objetivos del Área Protegida.





*Comisión del Ambiente  
Ecología y Recursos Naturales  
Congreso de la República de Guatemala, C.A.*

Que el objeto de la ley que declara el Área Protegida de Río Sarstun, es el de proteger y conservar el ambiente propio de dicha área tomando en consideración que existe comunidades que residen en ella desde hace muchas generaciones y que desarrollan actividades diversas relacionadas con sus necesidades económicas, algunas vinculadas a la conservación y otras vinculadas a la explotación de los recursos con que cuenta la misma, y con el afán que estas sean totalmente compatibles con la conservación se ha desarrollado por diversas entidades el proceso de la legalización de las tierras de las comunidades históricamente existentes previamente a la declaración.

Que los procesos de legalización de tierras de las comunidades históricamente posesionadas y solicitadas al estado se han dificultado por una interpretación restrictiva por parte de FONTIERRA Y CONAP encargadas de darle trámite a la legalización en virtud que las leyes que crearon dichas entidades y el mismo artículo establece que no se puede legalizar en posesión ni en propiedad dentro de las Áreas Protegidas, haciendo imposible sin su autorización la legalización de dichas tierras, motivando protestas, movilizaciones y acciones legales de parte de las comunidades, tratando de suspender la aplicación de la ley que declara el área de Sarstún como protegida.

Que la valorización de los pueblos indígenas en un contexto jurisdiccional se basa en la tenencia de la tierra y la conservación de los recursos naturales que ella posee, esta comisión resalta el hecho importante que las comunidades históricamente posesionadas en los cuales existen derechos adquiridos deben ser regularizados y adjudicadas sin importar la zona de manejo en la que se encuentren pues lejos de ser una amenaza a la conservación constituye un elemento fundamental para el cumplimiento de la ley de declaratoria del Área.





*Comisión del Ambiente  
Ecología y Recursos Naturales  
Congreso de la República de Guatemala, C.A.*

**III. DICTAMEN DE LA COMISIÓN:**

Con base en los argumentos expuestos la Comisión de Ambiente, Ecología y Recursos Naturales emite **DICTAMEN FAVORABLE** a la iniciativa de Ley que propone aprobar reformas al decreto número 12-2005 del Honorable Congreso de la República, ley que declara el Área Protegida “Área de Uso Múltiple, Río Sarstún” del Honorable Pleno, para su discusión final.

**DADO EN LA SALA DE LA COMISIÓN DE AMBIENTE, ECOLOGÍA Y RECURSOS NATURALES DEL CONGRESO DE LA REPUBLICA DE GUATEMALA A LOS VEINTIDÓS DÍAS DEL MES DE ABRIL DEL AÑO DOS MIL NUEVE.**

  
Diputado Miguel Ángel Cabrera Gándara  
Presidente

  
JORGE LEONEL CHILA TORO MONTERROSO  
VICEPRESIDENTE

FREDY VIANA  
SECRETARIO

  
MANUEL EDUARDO CASTILLO ARROYO


  
RUBÉN EDUARDO MEJÍA LINARES



COMISIÓN AMBIENTE, ECOLÓGIA Y RECURSOS NATURALES  
CONGRESO DE LA REPUBLICA  
GUATEMALA, C.A.



*Comisión del Ambiente  
Ecología y Recursos Naturales  
Congreso de la República de Guatemala, C.A.*


  
JUAN MANUEL JORDANO ESTRADA

  
EDGAR ABRAHAM RIVERA ESTEVEZ

  
JORGE ENRIQUE GORDILLO CORTEZ

  
FELIX OVIDIO MONZON PEDROZA

PEDRO PABLO PALMA LAU

  
MOISES DAVID CHUVA DE LEÓN

  
GUSTAVO ERNESTO BLANCO SEGURA

  
HECTOR ALFREDO NUILA

CARLOS ENRIQUE BAUTISTA GODINEZ

  
→ RONNIE DANILO ESCOBAR

  
LUIS FRANCISCO BARQUIN ALDECOA

  
MANUEL DE JESUS BARQUIN DURAN

  
BYRON JUVENTINO CHACÓN ARDÓN

  
JUAN RAMON PONCE GUAY

  
ARMANDO ENRIQUE SANCHEZ GOMEZ

  
LUIS ENRIQUE MENDOZA

EL CONGRESO DE LA REPÚBLICA

CONSIDERANDO:

Que es necesario impulsar el desarrollo sustentable del país por medio de medidas que respondan a los requerimientos de los sectores sociales y comunitarios locales.

CONSIDERANDO

Que el Estado debe tomar aquellas medidas necesarias para impulsar la regularización y seguridad jurídica de las tierras comunitarias.

CONSIDERANDO

Que las áreas protegidas deben servir para conservar los recursos naturales pero además para ordenar las tierras comunitarias y zonas históricamente posesionadas y solicitadas al Estado, con el objeto de que las mismas comunidades locales se beneficien en su manejo y tengan el interés de alcanzar los objetivos del Área Protegida.

POR TANTO

En ejercicio de las atribuciones que le confiere el literal a) del artículo 171 de la Constitución Política de la República de Guatemala.

**REFORMA AL DECRETO 12-2005 DEL CONGRESO DE LA REPÚBLICA DE GUATEMALA, LEY QUE DECLARA EL ÁREA PROTEGIDA "ÁREA DE USO MÚLTIPLE, RÍO SARSTÚN"**

Artículo 1. Se reforma el artículo 8 de la ley, con el objeto de adicionar dos párrafos al final de mismo, el cual queda así:

Artículo 8. Tierras de la Nación: Los terrenos baldíos, reservas territoriales y fincas propiedad de la Nación que se encuentren dentro de las Zonas Intangibles del Área Protegida deberán ser dedicados exclusivamente a fines de conservación. Las reservas territoriales y fincas inscritas a favor de la Nación deberán ser adscritos por la entidad estatal que las tenga a su cargo, al Consejo Nacional de Áreas Protegidas, CONAP para su correcto manejo, administración y conservación dentro de un plazo no mayor a un año después de la entrada en vigencia de la presente ley.

Los terrenos baldíos no inscritos ubicados dentro de las Zonas Intangibles deberán primero ser inscritos a nombre de la Nación, para posteriormente adscribirse al Consejo Nacional de Áreas Protegidas – CONAP-. Queda prohibida la adjudicación de estos terrenos dentro de Zonas Intangibles, para fines agrícolas o comerciales particulares.

Se exceptúan de esta limitación los polígonos históricamente posesionados y solicitados al Estado por las comunidades locales, en los cuales existen derechos adquiridos, los cuales deberán ser regularizados y adjudicados sin importar la zona de manejo en la cual se encuentren ubicados y que a continuación se detallan; a. Comunidad Setal, una fracción según planos de desmembración de la finca nacional número 442 folio 442 del libro 21E de Izabal, denominada "SETAL, BLUE CREEK Y CERRO BLANCO"; b. Comunidad Blue Creek, una fracción según planos de desmembración de la finca nacional número 442, folio 442 del libro 21E de Izabal, denominada "BLUE CREEK Y CERRO BLANCO"; c. Comunidad Cerro Blanco, una fracción según planos de desmembración de la finca



nacional número 442, folio 442 del libro 21E de Izabal, denominada "BLUE CREEK Y CERRO BLANCO"; d. Comunidad Plan Grande Tatín, la finca nacional número 73 folio 73 libro 21E de Izabal y e. Comunidad Plan Grande Quehueche, la finca nacional número 9643 folio 143 libro 20E de Izabal. Estas adjudicaciones se harán exclusivamente para fines de conservación.

El fondo de Tierras, FONTIERRAS, con el dictamen favorable del CONAP o de la entidad administradora del Área Protegida, deberá proceder a legalizar y adjudicar a las comunidades arriba mencionadas, en las fincas indicadas, dentro de un plazo que no exceda de seis meses después de que se publique la presente ley, y previo a la solicitud. Toda nueva solicitud deberá ser aprobada por el Consejo Nacional de Áreas Protegidas – CONAP- y el ente administrador del Área Protegida, para determinar si califica dentro de la presente excepción, enviando cuando corresponda, el dictamen favorable a FONTIERRAS para completar el expediente y que este proceda a su regularización y adjudicación.

Artículo 2. Vigencia. El presente Decreto entrará en vigencia al día siguiente después de su publicación en el Diario Oficial.

PASE AL ORGANISMO EJECUTIVO PARA SU SANCIÓN, PROMULGACIÓN Y PUBLICACIÓN.

